

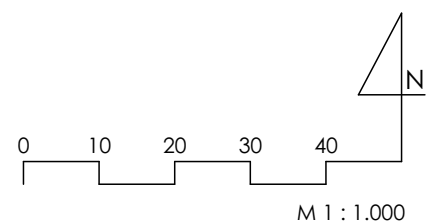
Übersichtskarte o. M. Geodatenbasis: © Bayerische Vermessungsverwaltung 2023, Eurogeographics

BEBAUUNGSPLAN NR. 228 "Ringstraße"

Flurnummer 634, 732, 732/1 (teilweise), 634/8 (teilweise)

ENTWURF Stand 12.11.2024

Planstand	Datum
Vorentwurf	05.03.2024
Auslegungsbeschluss	05.03.2024
Verfahren gemäß § 3 Abs. 1 BauGB	03.04.2024 -
Verfahren gemäß § 4 Abs. 1 BauGB	06.05.2024
Entwurf	12.11.2024
Verfahren gemäß § 3 Abs. 2 BauGB	
Verfahren gemäß § 4 Abs. 2 BauGB	
Satzungsbeschluss	



PLANVERFASSER:

DRAGOMIR STADTPLANUNG GmbH
Nymphenburger Straße 29
80335 München

PRÄAMBEL

Die Stadt Ebersberg erlässt auf der Grundlage des § 2 Abs. 1, der §§ 9, 10 und 13a des Baugesetzbuches (BauGB) i. V. m. §§ 1 – 23 der Baunutzungsverordnung (BauNVO), der Planzeichenverordnung (PlanZV), Art. 81 der Bayerischen Bauordnung (BayBO) sowie Art. 23 der Gemeindeordnung für den Freistaat Bayern (GO), jeweils in der zum Satzungsbeschluss gültigen Fassung, diesen Bebauungsplan als

Satzung.

Der Bebauungsplan Nr. 228 "Ringstraße" ersetzt innerhalb seines Geltungsbereiches die von ihm erfassten Teilbereiche des Bebauungsplans Nr. 79 "Ebersberg Ringstraße Ost".

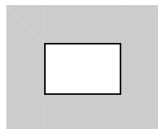
PLANZEICHNUNG



A. FESTSETZUNGEN DURCH PLANZEICHEN

1 GELTUNGSBEREICH

1.1



Grenze des räumlichen Geltungsbereichs

2 ART DER BAULICHEN NUTZUNG

2.1 MU Urbanes Gebiet

2.1 MU 1.1 Teilbaugebiet, z.B. MU 1.1

3 MASS DER BAULICHEN NUTZUNG

3.1 GR 2.160 m² Überbaubare Grundstücksfläche, z.B. 2.160 m²

3.2 GF 8.800 m² Zulässige Geschossfläche als Höchstmaß, z.B. 8.800 m²

3.3 WH 13 m Wandhöhe in Metern über dem Höhenbezugspunkt als Höchstmaß, z.B. 13 m

4 BAUGRENZEN

4.1  Baugrenze

5 GESTALTUNG

5.1 FD Flachdach

6 VERKEHRSFLÄCHEN




6.1  Straßenbegrenzungslinie

6.2  Bereich ohne Ein- und Ausfahrt











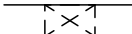
6.3  öffentliche Verkehrsflächen besonderer Zweckbestimmung "Fußweg"

6.4  Zu- und Ausfahrt

7 GRÜNORDNUNG

- | | | |
|-----|---|---------------------------------------|
| 7.1 |  | Flächen zu begrünen und zu bepflanzen |
| 7.2 |  | Dachbegrünung herzustellen |
| 7.3 |  | Spielplatz |










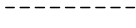
8 SONSTIGES

- | | | |
|------|---|---|
| 8.1 |  | Umgrenzung von Flächen für bauliche Anlagen unterhalb der Geländeoberfläche |
| 8.2 |  | Umgrenzung von Flächen für Nebenanlagen und Stellplätze |
| 8.3 | St | Stellplätze |
| 8.4 | M | Aufstellflächen für Müll |
| 8.5 |  | Abgrenzung Art und Maß der baulichen Nutzung |
| 8.6 |  564,7 | Höhenbezugspunkt i. m. ü. NHN, z.B. 564,7 m |
| 8.7 |  | Abgrenzung unterschiedlicher Höhenentwicklung |
| 8.8 |  | Fassadenbereiche mit Schallschutzmaßnahmen gem. D.10.2 und D.10.3 |
| 8.9 |  | Fassadenbereiche mit Schallschutzmaßnahmen gem. D.10.1, D.10.3 und D.10.4 |
| 8.10 |  | Fassadenbereiche mit Schallschutzmaßnahmen gem. D.10.4 |
| 8.11 |  | Fassadenbereiche mit Schallschutzmaßnahmen gem. D.10.4 |
| 8.12 |  | Fassadenbereiche mit Schallschutzmaßnahmen gem. D.10.4 |
| 8.13 |  | Fassadenbereiche mit Schallschutzmaßnahmen gem. D.10.4 |
| 8.14 |  | Durchgang |

5.10  mit einem Zugestrich der Angemessenheit zu berücksichtigen

B. KENNZEICHNUNGEN UND NACHRICHTLICHE ÜBERNAHMEN DURCH PLANZEICHEN

C. HINWEISE DURCH PLANZEICHEN

- | | | |
|----|---|---|
| 1 |  | angrenzender Bebauungsplan mit Nummer |
| 2 |  | vorgeschlagene Form der Baukörper |
| 3 |  | Gebäudebestand |
| 4 |  | zu entfernendes Gebäude |
| 5 |  | aufzuhebende Grundstücksgrenze |
| 6 |  | Grundstücksgrenze |
| 7 |  | Flurstücksnummer, z.B. 634 |
| 8 |  | vorhandene Bäume (Darstellung nach tatsächlichem Kronendurchmesser) |
| 9 |  | vorgeschlagener Standort für Bäume |
| 10 | Freifläche für Kindertagesstätte | |
| 11 |  | Leitungsschutzzone |