
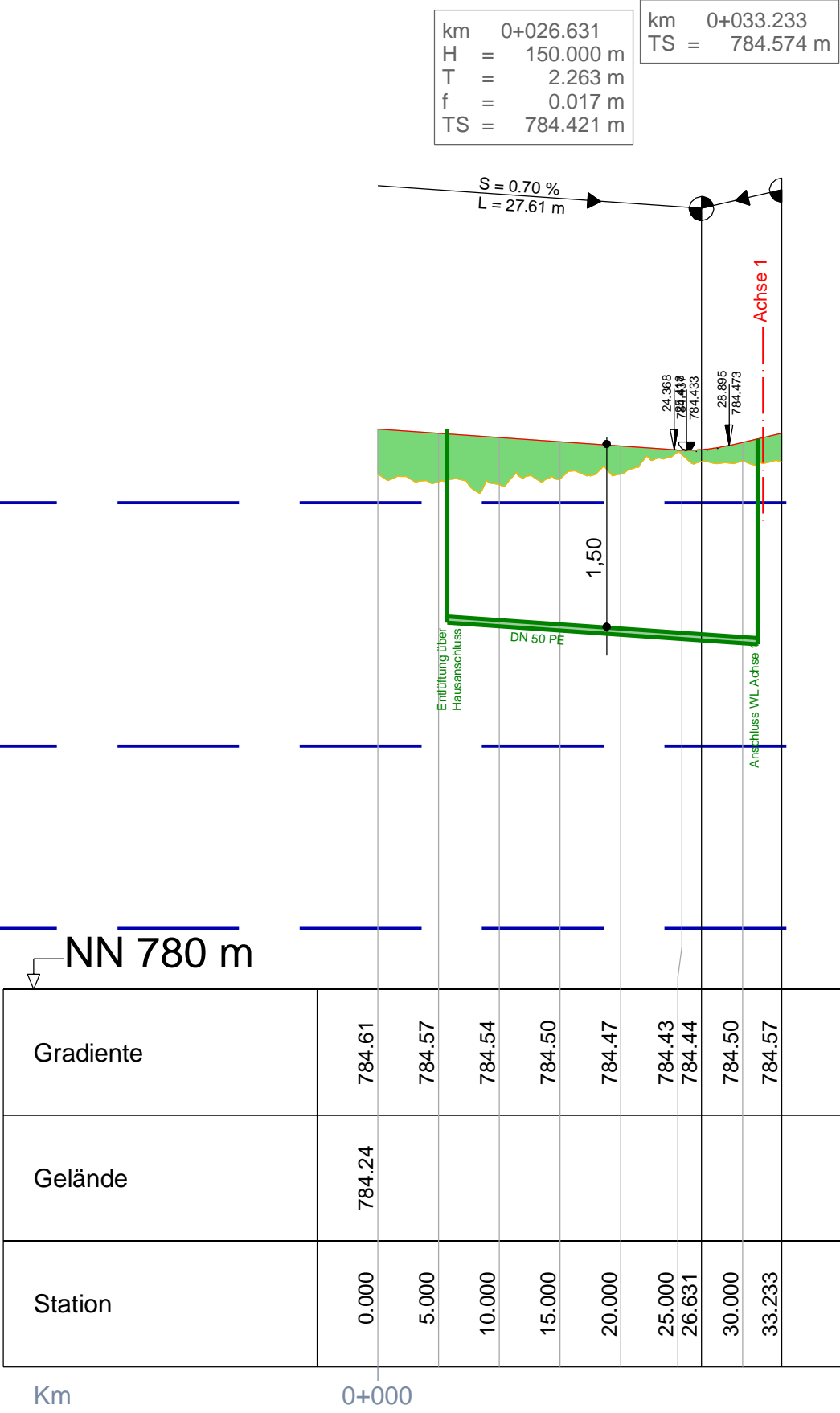


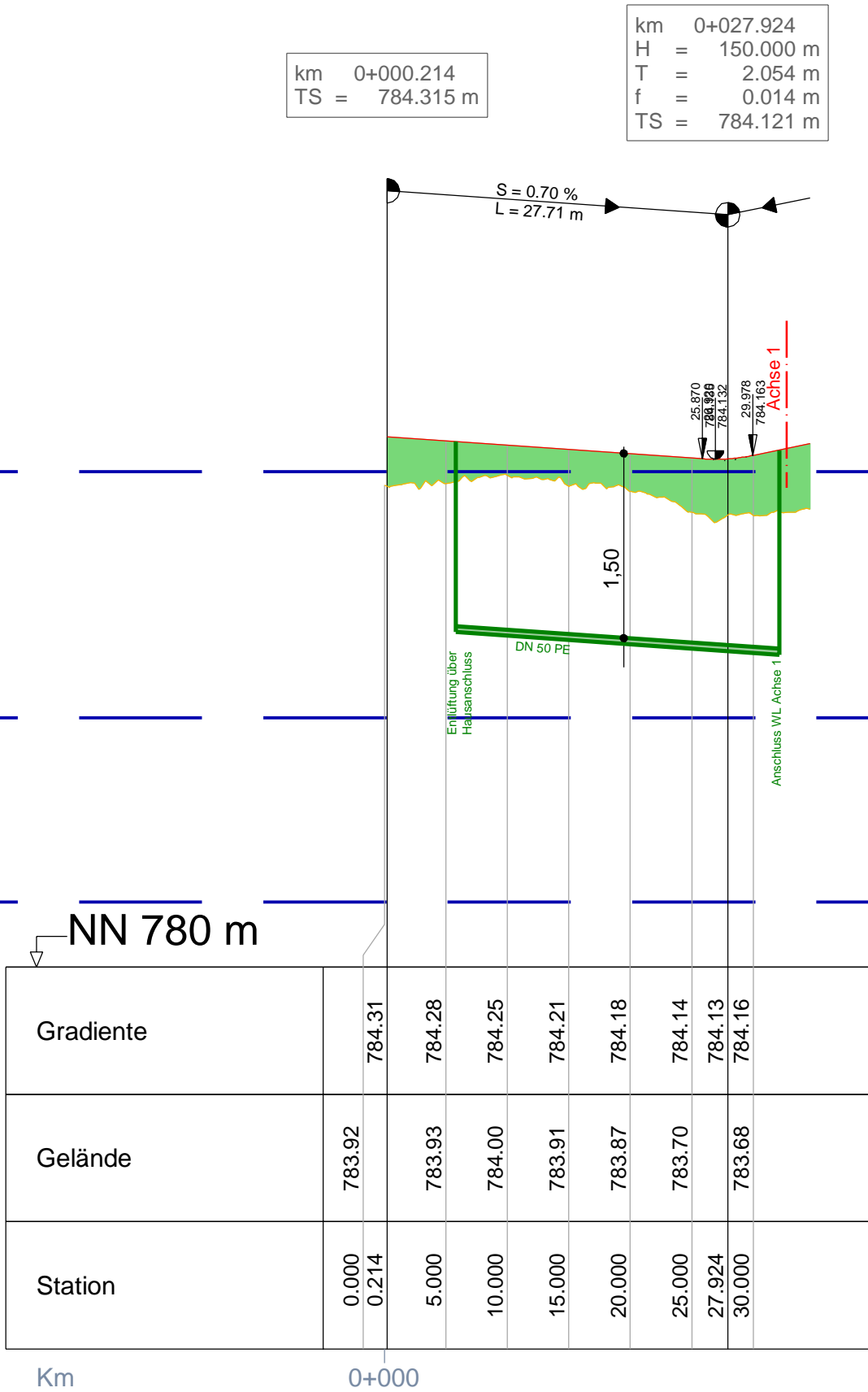
Längsschnitt Achse 8



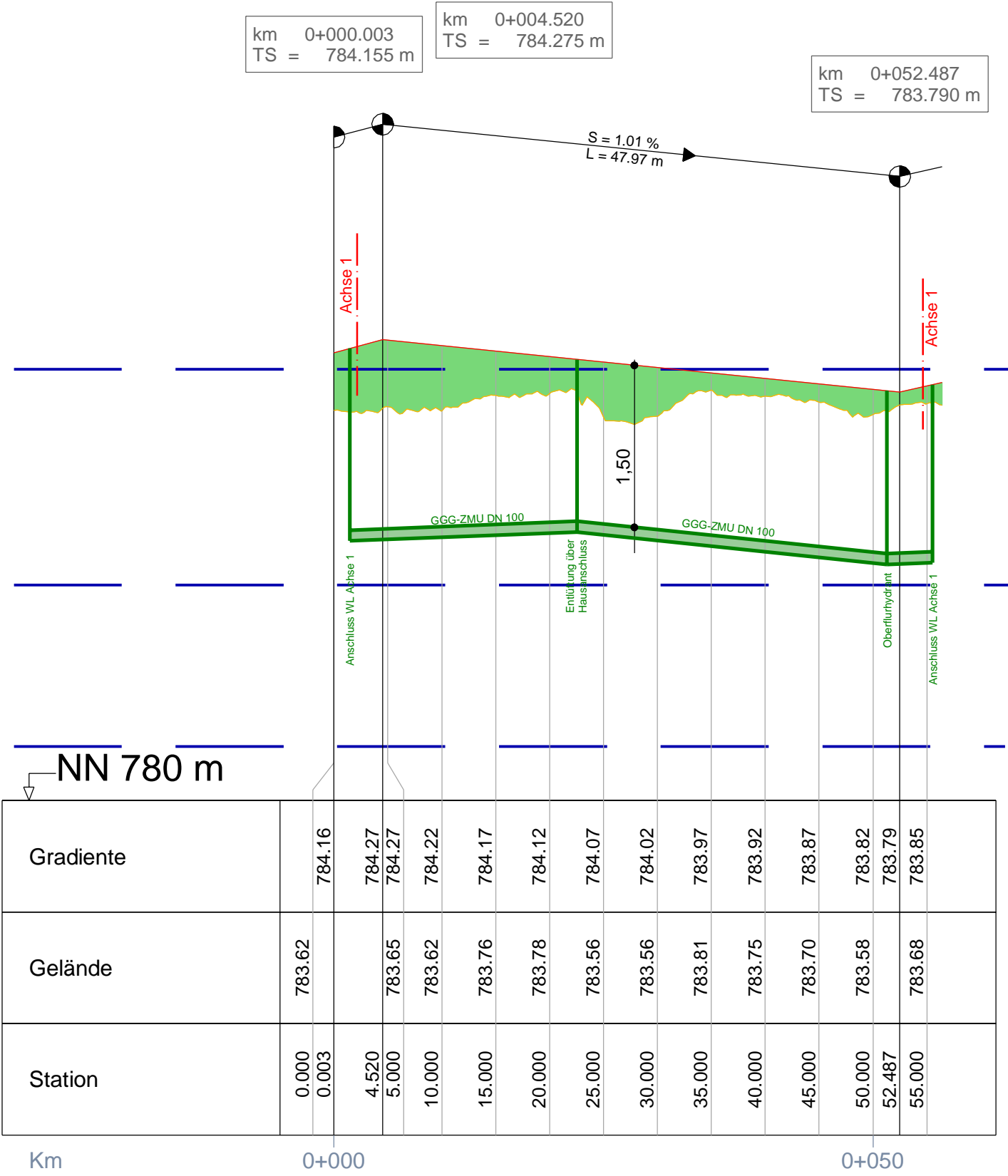
Längsschnitt Achse 9



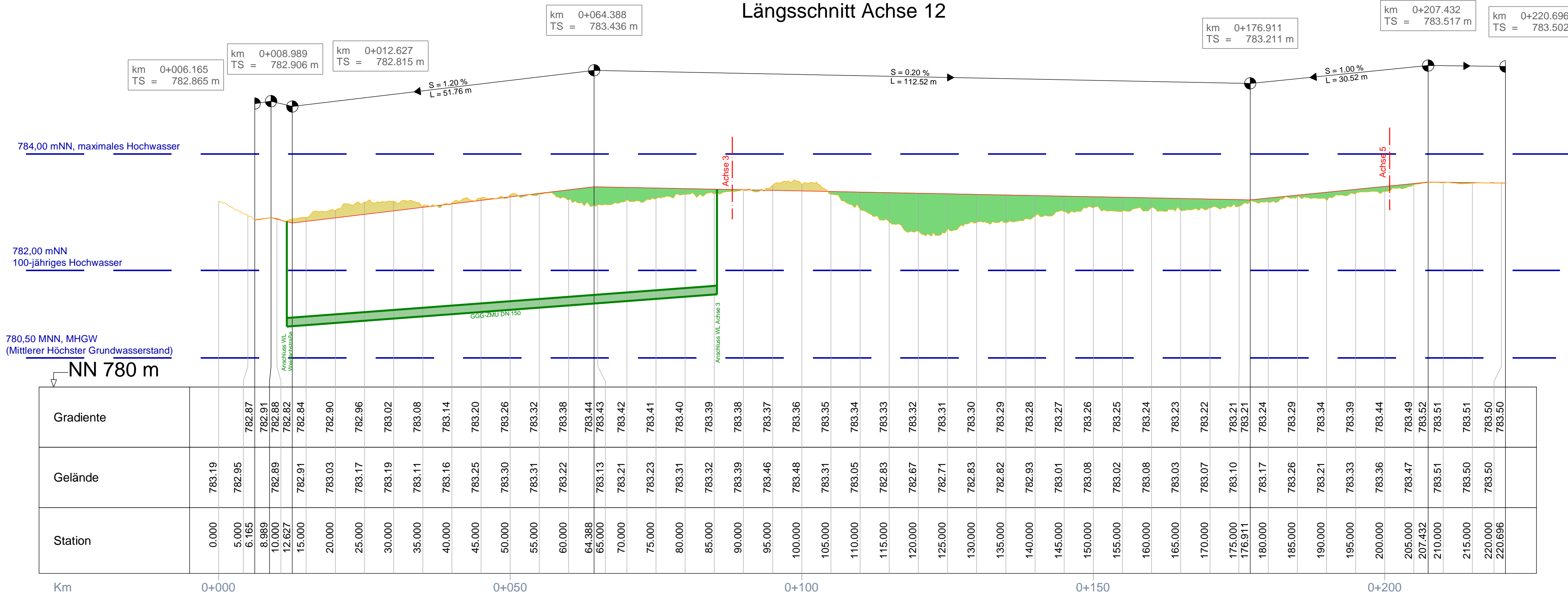
Längsschnitt Achse 10



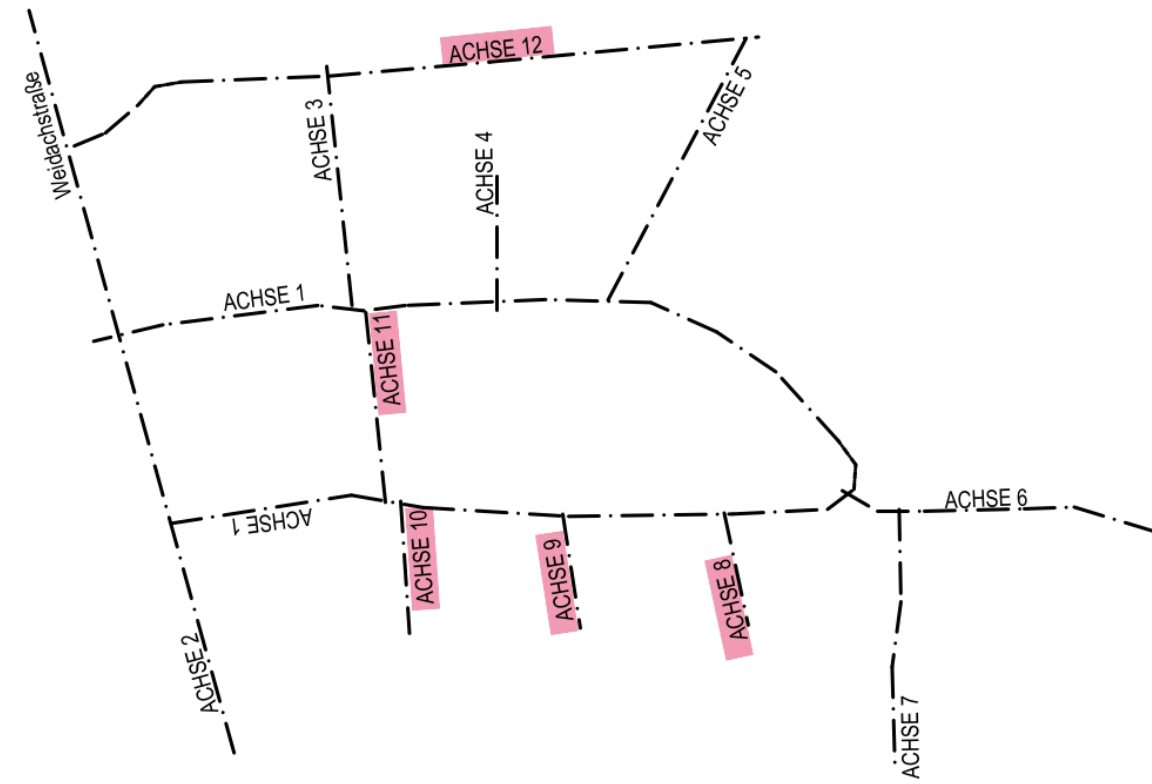
Längsschnitt Achse 11



Längsschnitt Achse 12



Übersicht



Änderungen:

Baugebiet Weidach Nord-Ost, O75 in Füssen  
Längsschnitt Straße Achse 8 bis Achse 12

Auftraggeber: Stadt Füssen	- Entwurfsplanung -	
	Koordinaten-Höhen-system	GK - DHN2016
	bearbeitet	Eberle, 13.11.2024
	Maßstab	1 : 500 / 50
Planfreigabe:	Plannummer	221219_L3_V1_15