

49. Änderung des Flächennutzungsplanes

Planzeichnung



bisherige Darstellungen

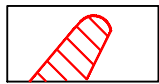
Zeichenerklärung



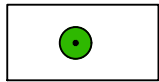
Grenze des räumlichen Geltungsbereiches



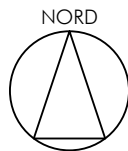
Gemeinbedarfsfläche: Sport / Sozial / Parkplatz



Biotopfläche (nachrichtlich)



zu erhaltende Bäume



M 1 : 5.000
Geltungsbereich ca. 1,7 ha

abtplan architektur & stadtplanung
Inh. Thomas Haag, M.A. Architekt | Stadtplaner

Hirschzeller Straße 8
87600 Kaufbeuren

fon: 08341.99727.0
fax: 08341.99727.20
mail: info@abtplan.de

Vorentwurf

i. d. F. vom 06.02.2024

Version vom 21.02.2024

Verfahrensverlauf

1. Aufstellungsbeschluss für die Änderung des Flächennutzungsplanes im Bereich des Bebauungsplanes Würther Straße mit Zustimmung zum Vorentwurf am 06.02.2024.
2. Bekanntmachung der Unterrichtung der Öffentlichkeit am 26.02.2024.
Frühzeitige Unterrichtung der Öffentlichkeit gemäß § 3 Abs. 1 BauGB vom 05.03.2024 bis zum 04.04.2024.
Frühzeitige Beteiligung der Behörden und sonstigen Träger öffentlicher Belange nach § 4 Abs. 1 BauGB mit Schreiben vom __.__.2024 und Termin zum 04.04.2024.
3. Kenntnisnahme der frühzeitigen Unterrichtung und Billigungsbeschluss zum Entwurf für die Veröffentlichung am __.__.2024.
4. Bekanntmachung der Veröffentlichung am __.__.2024.
Veröffentlichung gemäß § 3 Abs. 2 BauGB vom __.__.2024 bis zum __.__.2024.
Beteiligung der Behörden und sonstigen Träger öffentlicher Belange nach § 4 Abs. 2 BauGB mit Schreiben vom __.__.2024 und Termin zum __.__.2024.
5. Abwägung und Feststellungsbeschluss am __.__.2024.

Die vorgenannten Verfahrensabläufe werden mit nachfolgender Unterschrift und Siegel bestätigt:

Stadt Füssen, den

Maximilian Eichstetter, Erster Bürgermeister

Siegel

6. Genehmigungsvermerk:

Das Landratsamt Ostallgäu hat diese Änderung des Flächennutzungsplanes der Stadt Füssen mit Bescheid vom __.__.2024 Az: __.__.2024 gemäß § 6 BauGB genehmigt.

Marktoberdorf,

Härle, Regierungsdirektor

Siegel

7. Bekanntmachungsvermerk:

Die Erteilung der Genehmigung der Änderung des Flächennutzungsplanes wurde am __.__.2024 gemäß § 6 Abs. 5 BauGB mit der zusammenfassenden Erklärung ortsüblich bekannt gemacht. Die Änderung des Flächennutzungsplanes der Stadt Füssen ist damit wirksam.

Stadt Füssen, den

Maximilian Eichstetter, Erster Bürgermeister

Siegel

Stadt Füssen
Landkreis Ostallgäu
49. Änderung des Flächennutzungsplanes
im Bereich des Bebauungsplanes
Würther Straße