







| | |
|---|---|
| Gemeinde Gilching |  |
| Städtebauförderung Bund-Länder-Programm Lebendige Zentren Maßnahmenübersicht 2023 | Datum/ Stand Okt. 2022 M 1:3000 |

Anlage zur Bedarfsmittelung Städtebauförderung 2023

3. **Ordnungs- und Erschließungsmaßnahmen**
 - 3.1 Achse Römerstraße
 - 3.1.1 Sanierung der Römerstraße, Neugestaltung Öffentlicher Raum, Los 1 und 2
 - 3.2 Aufwertung Fußgängerzone insb. Barrierefreiheit, Möblierung, Aufenthaltsqualität etc.
 - 3.3 Neuordnung Bahnhofsumfeld (Schnittstellenmaßnahmen) Anteil StBauF
 - 3.4 Pollinger Straße
 - 3.4.2 Abschnitt Umfeldgestaltung "Sägewerkvilla" (i.V. mit Bahnhofsumfeld) inkl. Errichtung Bushaltestelle
 - 3.5 Ergänzungen im Fuß- und Radwegenetz
 - 3.5.1 Wegenetz Bahnhof - Ortsmitte, Teilstück Fl.Nr. 1299/6
 - 3.6 Karolingerstraße
 - 3.6.1 Platzgestaltung Ecke Hochstift-Freising-Weg
4. **Baumaßnahmen**
 - 4.2.2 Sanierung und Nutzungszuführung eh. Sägewerkvilla städtebaul. Neuordnung inkl. Ergänzungsbebauung
5. **Sonstiges**
 - 5.1 Verfügungsfonds
 - 5.2 Citymanagement und Beteiligung von Immobilien- und Standortgemeinschaften

Nummerierung gem. Kostenblatt zur Bedarfsmittelung 2023

-  Umgriff Untersuchungsgebiet
(Größe: 43,4 ha; Stand 21.04.2015)
-  Umgriff Sanierungsgebiet "Ortsmitte Gilching"
(Größe: ca. 38,57 ha; beschlossen am 21.03.2017)
-  laufende Maßnahmen
-  Maßnahme neu im Programmjahr
-  Maßnahmen in den Fortschreibungsjahren
-  3.1 laufende Nummer der Bedarfsmittelung