

Gemeinde

# Gilching

Lkr. Starnberg

Bauleitplan

## 11. Berichtigung des Flächennutzungsplanes (Fassung vom 25.10.2005) im Rahmen der Aufstellung des Bebauungsplanes „Ehemaliges Zelenka-Gelände“

für den Bereich Fl.Nrn. 206/7 sowie Tfl. aus 206, 206/1  
und 209, Gemarkung Argelsried und Fl. Nrn. 1632/5  
sowie Tfl. aus 1633/35, Gemarkung Gilching

Planfertiger

**PV** Planungsverband Äußerer Wirtschaftsraum München  
Körperschaft des öffentlichen Rechts  
Arnulfstraße 60, 3. OG, 80335 München  
Tel. +49 (0)89 53 98 02 - 0, Fax +49 (0)89 53 28 389  
pvm@pv-muenchen.de www.pv-muenchen.de

Aktenzeichen

GIL1-41/1-44

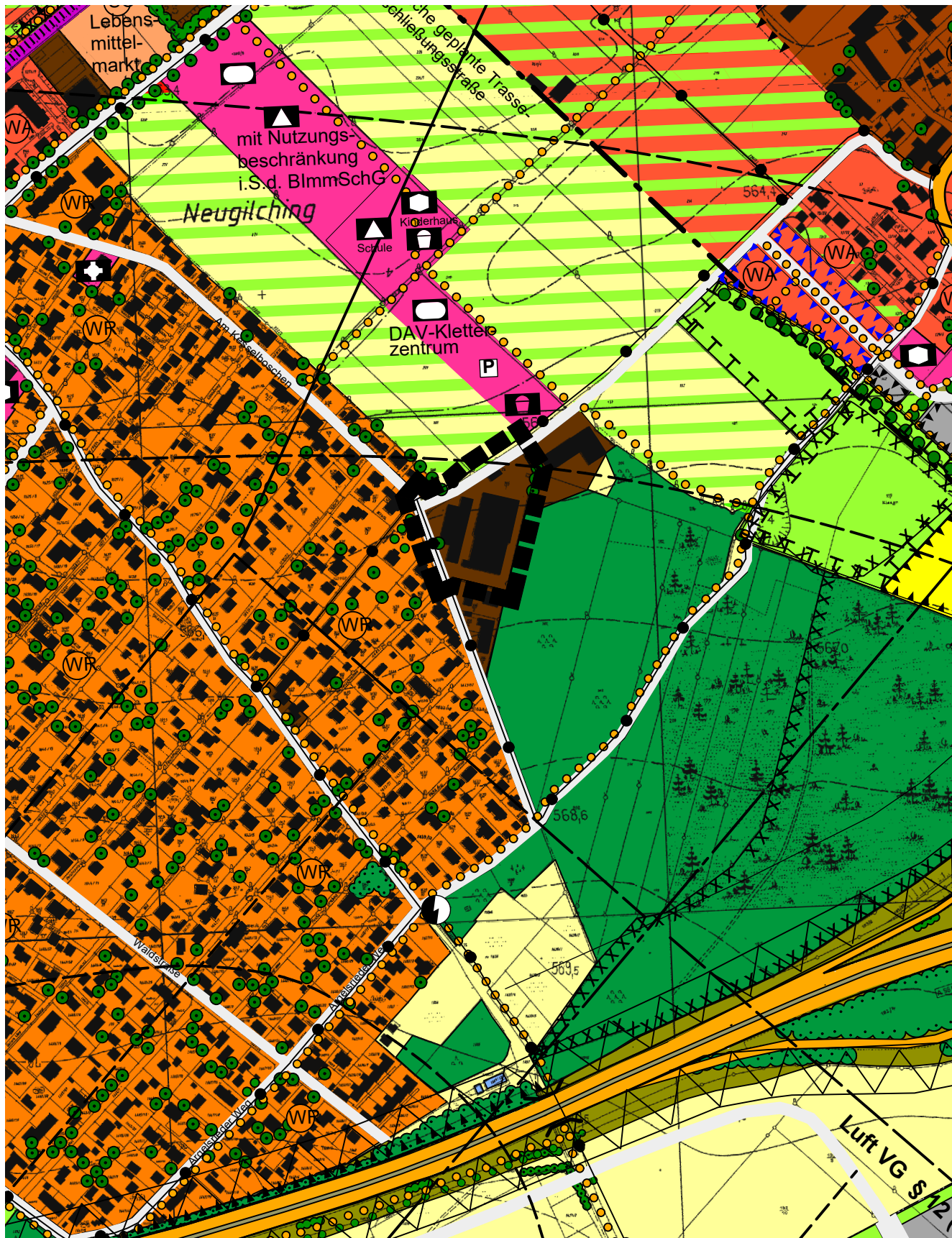
Bearbeiter: Beregovskaia

Plandatum

24.10.2023

QS: DB

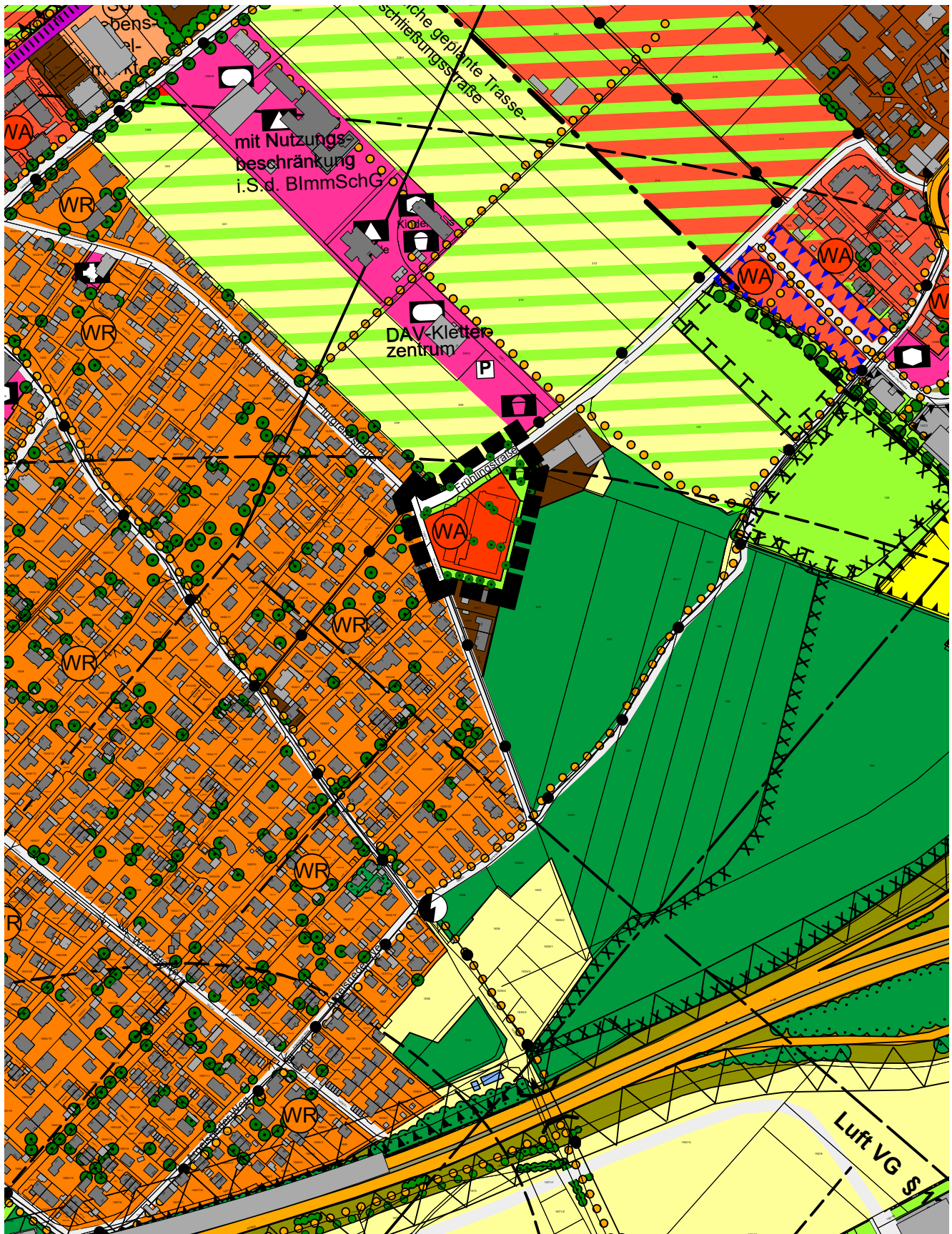
Ausschnitt aus dem rechtswirksamen FNP  
inkl. 2. Teiländerung (i.d.F. v. 20.06.2017),  
und 4. Teiländerung (i.d.F. v. 13.11.2018) M 1: 5.000





# 11. Berichtigung des Flächennutzungsplanes vom 24.10.2023

M 1: 5.000



# GILCHING

## 11. Berichtigung des Flächennutzungsplanes

(Fassung vom 25.10.2005)

im Rahmen der Aufstellung des Bebauungsplanes

„Ehemaliges Zelenka-Gelände“

für den Bereich Fl.Nrn. 206/7 sowie Tfl. aus 206, 206/1  
und 209, Gemarkung Argelsried und Fl. Nrn. 1632/5  
sowie Tfl. aus 1633/35, Gemarkung Gilching

### Legende:



Umgriff der Berichtigung



Allgemeines Wohngebiet



öffentlicher Spielplatz



wichtige örtliche Straße



Grünfläche



zu erhaltender Baum



zu pflanzender Baum

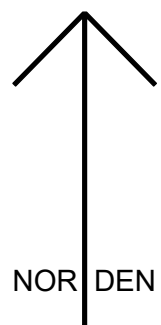


abzubrechende Gebäude

Geobasisdaten © Bayerische Vermessungsverwaltung 04/2023  
Darstellung der Flurkarte als Eigentumsnachweis nicht geeignet



Planungsverband  
Äußerer  
Wirtschaftsraum  
München



M = 1:5.000

