



# Herzlich Willkommen



## Tagesordnung

1. Bericht über die touristische Saison 2021
2. Vorschau auf die touristische Saison 2021/2022
3. Vorstellung des Kulturprogramms 2022
4. Neupublikationen / Website-Relaunch
5. Archäologie Museum Greding – Vorstellung des Museumsführers
6. Aktuelles von der Regionalinitiative Altmühl-Jura
7. Mitteilungen und Anfragen

# TOP 1 – Tourismusbericht - Übernachtungszahlen



	Ankünfte	Übernachtungen	Ø Aufenthaltsdauer
<b>Greding</b>			
Jan-Sept. 2018	54 140	64 122	1,2
Jan-Sept. 2019	56 760	67 017	1,2
Jan-Sept. 2020	28 564	37 831	1,3
Jan-Sept. 2021	33 039	39 998	1,2
Vergleich zu 2020	+15,7 %	+4,7 %	
<b>NPA</b>			
Jan-Sept. 2018	636 755	1 234 861	2,0
Jan-Sept. 2019	641 221	1 262 010	2,0
Jan-Sept. 2020	402 787	876 873	2,2
Jan-Sept. 2021	369 066	826 399	2,2
Vergleich zu 2020	-8,4 %	-5,7 %	
<b>Fränk. Seenland</b>			
Jan-Sept. 2020	218 851	751 411	3,4
Jan-Sept. 2021	209 062	784 271	3,8
	-4,5 %	+4,4 %	

Quelle: Bayer. Landesamt für Statistik, München



	Anzahl der Betriebe	Anzahl der Betten
<b>Gewerbliche Vermieter</b> (ab 10 Betten)	8 (-2)	438 (-15)
Nichtgewerbliche Vermieter von <b>Fewos</b> (bis 9 Betten)	7 (+1)	29 (+3)
Nichtgewerbliche Vermieter von <b>Privatpensionen</b> (bis 9 Betten)	6	36
Gesamt	21	503



Landesgartenschau, Ingolstadt  
Juni 2021



Consumenta, Nürnberg  
November 2021





## „Ersatzprogramm“ Frühlings- und Kräutermarkt





## Volksfest *togo*

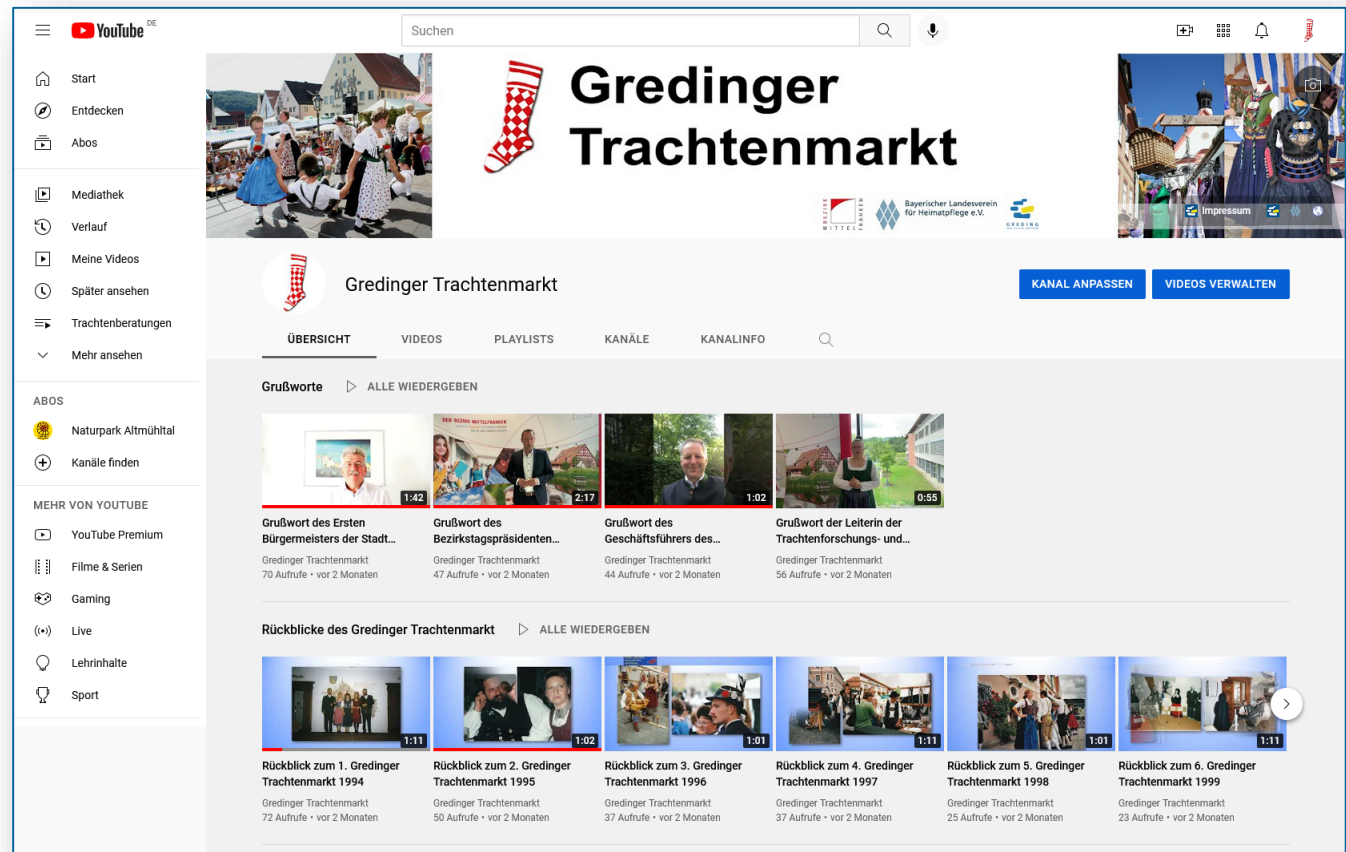
23. – 26. Juli 2021







## „Ersatzprogramm“ Trachtenmarkt – Start des YouTube-Kanals







## Altmühl-Jura Halbmarathon 16. Oktober 2021





## ▪ 36 Veranstaltungen





### ▪ Adventsveranstaltungen 2021

28.11., 17.00 Uhr: HOFFNUNGSLICHTER im Advent – Musikalische Adventsandachten

01.12.21 – 06.01.22: Aktion „Adventsfenster“ Greding

01.12.21 – 06.01.22: Aktion „Adventsfenster“ Österberg

03.12., 12.00 Uhr: Adventswanderung des Kultur- und Heimatvereins Hausen nach Herrnsberg

05.12., 17.00 Uhr: HOFFNUNGSLICHTER im Advent – Musikalische Adventsandachten

12.12., 17.00 Uhr: HOFFNUNGSLICHTER im Advent – Musikalische Adventsandachten

19.12., 17.00 Uhr: HOFFNUNGSLICHTER im Advent – Musikalische Adventsandachten





### HOFFNUNGSLICHTER im Advent – Adventsandachten:

28.11.; 05.12.; 12.12.; 19.12., Jakobuskirche, 17.00 Uhr

Die katholische Pfarrei St. Jakobus möchte in enger Kooperation mit der Stadt Greding auch heuer wieder die Möglichkeit ergreifen, die Menschen vor Ort durch die Vorweihnachtszeit zu begleiten. Unter dem Motto „HOFFNUNGSLICHTER im Advent“ findet an jedem der vier Adventssonntage eine ca. 45-minütige Andacht zu statt, die zu besinnlichen Momenten in der Vorweihnachtszeit in die Gredinger Pfarrkirche St. Jakobus einlädt.

Die musikalische Umrahmung wird dabei von örtlichen Musikern und Musikgruppen gestaltet; die Textvorträge übernehmen Herr Pfarrer Richard Herrmann und Frau Bettina Kempf.







### ▪ Geplante Veranstaltungen 2022

- |  |                      |
|--|----------------------|
| • <b>Neujahrsempfang der Stadt Greding</b> | ???                  |
| • <b>Frühlingsmarkt</b>                    | 1. Mai 2022          |
| • <b>Beneflizz</b>                         | 02. Juli 2022        |
| • <b>Challenge Roth</b>                    | 03. Juli 2022        |
| • <b>53. Volksfest</b>                     | 22.– 25. Juli 2022   |
| • <b>Jakobimarkt</b>                       | 24. Juli 2022        |
| • <b>17. Altmühl-Jura Halbmarathon</b>     | 24. Juli 2022        |
| • <b>Altstadt OpenAir</b>                  | 27. August 2022      |
| • <b>Altstadtfest</b>                      | 28. August 2022      |
| • <b>27. Trachtenmarkt</b>                 | 03. + 04. Sept. 2022 |
| • <b>Herbstmarkt</b>                       | 02. Oktober 2022     |
| • <b>35. Weihnachtsmarkt</b>               | 03. + 04. Dez. 2022  |
| • <b>46. Adventssingen</b>                 | 18. Dez. 2022        |



### ▪ Geplante Messebesuche

• <b>CMT</b> , Stuttgart	Jan. 2022	Stand NPA
• <b>Reisemesse</b> , Dresden	Jan. 2022	Stand NPA
• <b>Grüne Woche</b> , Berlin	Jan. 2022	Stand Altmühl-Jura
• <b>Ohh Freizeitwelten</b> , Hamburg	Feb. 2022	Stand NPA
• <b>Fr.e.e</b> , München	Feb. 2022	Stand NPA
• <b>Freizeitmesse</b> , Nürnberg	März. 2022	Stand NPA + LK Roth
• <b>Consumenta</b> , Nürnberg	Okt./Nov. 2022	Stand LK Roth



## **Windsbacher Knabenchor**

**Samstag, 28. Mai 2022, 19.30 Uhr,  
Pfarrkirche St. Jakobus**



## **Italienischer Abend mit der Pino Barone Band**

**Freitag, 17. Juni 2022, 20.00 Uhr,  
Ort noch unbekannt  
(Gredoniaheim oder Marktplatz)**



**Gastauftritt von „Luggi & Guggi“  
mit dem Programm „Durch Dick und Dünn“  
Freitag, 28. Oktober 2022, 20.00 Uhr,  
Gredonia Vereinsheim**




**Ludwig Thomas „Heilige Nacht“ mit den  
Wellküren & Monika Baumgartner  
Sonntag, 4. Dezember 2022, 19.00 Uhr,  
Pfarrkirche St. Jakobus**





### Weitere geplante Kulturveranstaltungen, noch ohne festen Termin

**Lesung Willi Weglehner – Buchvorstellung  
„Republik am See“ (mit Überraschungsgast)  
Juli 2022**



**Rathaus-Open-Air mit schadd.net  
Juli 2022**

# TOP 4 – Neupublikationen / Website-Relaunch



## Wandern um Greding (Wanderflyer Übersichtskarte)



Vorderseite



Rückseite



### ▪ Wandern um Greding (Wanderflyer Übersichtskarte)

#### **Kurzübersicht folgender Gredinger Wanderwege:**

- Wanderweg 1 – Um den Kalvarienberg (Länge: 11 km)
- Wanderweg 2 – Euerwanger Bühl Runde (Länge: 5 km)
- Wanderweg 3 – Heimbachtalweg (Länge: 7 km)
- Wanderweg 4 – Attenhofer Höhenweg (Länge: 7 km)
- Wanderweg 5 – Kaisingerweg (Länge: 5 km)
- Wanderweg 6 – Obermässinger Burgweg (Länge: 7 km)
- Wanderweg 7 – Obermässinger Höhenweg (Länge: 7 km)
- Wanderweg 8 – Untermässinger Katzenbergweg (Länge: 7 km)
- Wanderweg 9 – Burg-Liebeneck-Weg (Länge: 9 km)
- Wanderweg 10 – Adolf-Hackner-Weg (Länge: 12 km)



### ▪ Wandern um Greding (Wanderflyer Übersichtskarte)

#### Beispielhafte Darstellung eines Gredinger Wanderweges:

- Wanderweg 1 – Um den Kalvarienberg (Länge: 11 km)





# TOP 4 – Neupublikationen / Website-Relaunch



## ■ Radeln um Greding (Radflyer Übersichtskarte)



### Tälertouren und Höhepunkte

Von entspannten Familienrunden im Tal bis zu sportlichen Herausforderungen auf den Spuren von Mithras und Thutmosis bietet Greding für jeden Radfahrer die richtige Route.

Die historische „Stadt der 71 Türme“ im bayerischen Schwemmtal ist das für den beliebtesten Radwegen Naturpark Altmühltal. An der Schwemmtal entlang führt der Weg Richtung Süden ins Altmühltal mit seinen weiten Landschaften und weiter ins Tal der Altmühl, der im Südteil an der Mündung des Donau-Kanals.

Aber auch im Fränkischen Seenland und in den Boreichen Tälern sind die Verbindungen bestens. Ein Tipp für Familien ist das nahe der Greding und Greding, der auf einer alten Radstrecke im Altmühltal verläuft. Radler, die eine sportliche Herausforderung suchen, eignen für Durchquerungen gern auf der Strecke des Trailbikes „Jura Challenge Kollt“.

Die Greding Radkarte bietet Tourtypen von familienfreundlich bis sportlich und verbindet dabei verschiedene Routen. Nicht alle Touren sind durchgehend ausgeschildert, auf der Website der Stadt stehen jedoch zusätzlich die GPS-Tracks zum Download zur Verfügung. Die angebotenen Fahrräder dienen nur als Anhaltspunkt, die tatsächliche Fahrzeit hängt von persönlichen Fahrverhalten ab.

#### TOUREN FÜR RENNRADFAHNER

- 1 Jura Challenge-Tour
- 2 Radstrecke Challenge Kollt

#### TOUREN FÜR FREIZEITRADLER

- 1 Drei Räder-Tour
- 2 Drei Räder-Tour
- 3 Drei Räder-Tour
- 4 Drei Räder-Tour
- 5 Drei Räder-Tour
- 6 Drei Räder-Tour
- 7 Drei Räder-Tour
- 8 Drei Räder-Tour
- 9 Drei Räder-Tour
- 10 Drei Räder-Tour

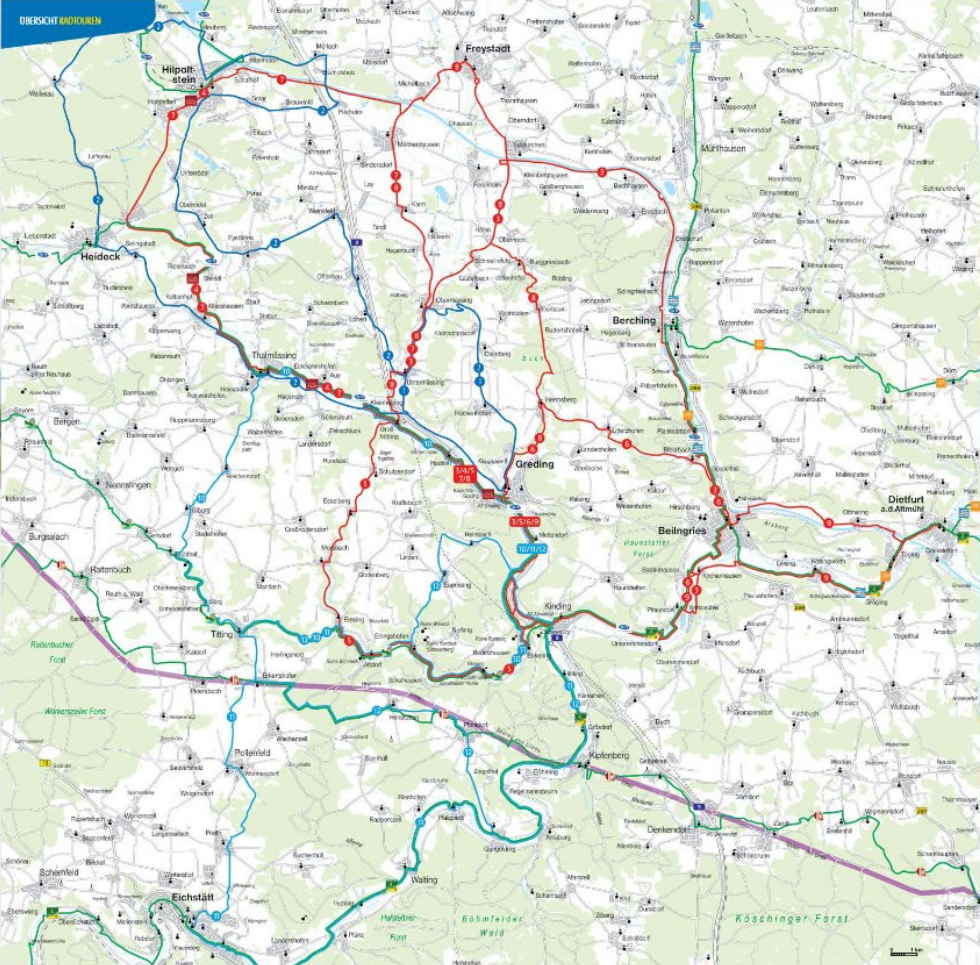
#### E-BIKE-TOUREN

- 1 Rundtour über die Juraebene
- 2 Tour vom Altmühltal ins Altmühltal
- 3 Geschichte und Kultur

#### ÜBERSICHTLICHE RADWEGE

- Altmühltal Radweg
- Altmühltal Radweg
- Altmühltal Radweg
- Altmühltal Radweg
- Altmühltal Radweg
- Altmühltal Radweg
- Altmühltal Radweg
- Altmühltal Radweg
- Altmühltal Radweg
- Altmühltal Radweg

Herausgeber: Stadt Greding, touristische Informationen  
Mithras- und Thutmosis-Route: 02 68 40 20 20  
Für weitere Informationen: 02 68 40 20 20  
Radwegführer: Mithras- und Thutmosis-Route  
Weitere Infos: Stadt Greding, Naturpark Altmühltal, Dietrich Dörner, Andreas Hübner  
Alle Angaben ohne Gewähr. Änderungen vorbehalten.





### Radeln um Greding

Radwegkarte und Tourenbeschreibungen

[www.greding.de](http://www.greding.de)

QR-Code

Stadt Greding – Tourist-Informationen  
Mithras- und Thutmosis-Route: 02 68 40 20 20  
Für weitere Informationen: 02 68 40 20 20  
Radwegführer: Mithras- und Thutmosis-Route  
Weitere Infos: Stadt Greding, Naturpark Altmühltal, Dietrich Dörner, Andreas Hübner  
Alle Angaben ohne Gewähr. Änderungen vorbehalten.

Vorderseite

23.11.2021

Kultur- und Tourismusausschuss-Sitzung

# TOP 4 – Neupublikationen / Website-Relaunch

## ■ Raden um Greding (Radflyer Übersichtsarte)

### Jura-Challenge-Tour

Sportliche Tour für ambitionierte Radfahrer, die die landschaftlich reizvollsten Routen suchen

Greding Oberberg Kornelsteden Obermünz Unter münz Greding-Greding

Die Tour startet in Greding am Marktplatz der Burg zu St. Martin (Burgplatz) und führt gleich zu Beginn auf den berühmten Gredinger Kalkenberg. Der Kalkenberg ist einer der größten Naturdenkmale des Internationalen Naturschutzgebietes. Die Strecke führt durch die abwechslungsreiche Landschaft des südlichen Landkreises. Greding hat die südliche Pforte der Route. Wer hier startet, der erwartet gleich am Anfang des Kalkenbergs, der mit seinen 20 Prozent Steigung auch für sportliche Radler als Herausforderung gilt. Besonders reizvoll ist der landschaftlich vielfältige Streifen zwischen Greding und Kornelsteden, der zum Kornelsteden und in die Burgstadt Kornelsteden führt. Über Greding führt nach Kornelsteden, der mit seinen 20 Prozent Steigung auch für sportliche Radler als Herausforderung gilt. Besonders reizvoll ist der landschaftlich vielfältige Streifen zwischen Greding und Kornelsteden, der zum Kornelsteden und in die Burgstadt Kornelsteden führt. Über Greding führt nach Kornelsteden, der mit seinen 20 Prozent Steigung auch für sportliche Radler als Herausforderung gilt. Besonders reizvoll ist der landschaftlich vielfältige Streifen zwischen Greding und Kornelsteden, der zum Kornelsteden und in die Burgstadt Kornelsteden führt.

### Radstrecke Challenge Roth

Anspruchsvolle Radstrecke durch das legendäre Thälitz Tal, „Jura-Challenge Roth“ mit Steigungen von bis zu 30 Prozent

Greding Thälitztal Heideck Thälitztal Greding

Nach 18 Kilometern Schwimmen im Main Donau Kanal weicht die Route dem Thälitz Tal. Der Thälitz Tal ist einer der größten Naturdenkmale des Internationalen Naturschutzgebietes. Die Strecke führt durch die abwechslungsreiche Landschaft des südlichen Landkreises. Greding hat die südliche Pforte der Route. Wer hier startet, der erwartet gleich am Anfang des Kalkenbergs, der mit seinen 20 Prozent Steigung auch für sportliche Radler als Herausforderung gilt. Besonders reizvoll ist der landschaftlich vielfältige Streifen zwischen Greding und Kornelsteden, der zum Kornelsteden und in die Burgstadt Kornelsteden führt. Über Greding führt nach Kornelsteden, der mit seinen 20 Prozent Steigung auch für sportliche Radler als Herausforderung gilt. Besonders reizvoll ist der landschaftlich vielfältige Streifen zwischen Greding und Kornelsteden, der zum Kornelsteden und in die Burgstadt Kornelsteden führt.

### Drei-Berke-Radtour

Am Fluss- und Kanalar führt diese Tour in Greding-Nachbarn Radfahrer und Berke

Greding Kinding Berke Plankendorf Berke Sülzbach Obermünz Greding

Vom Gredinger Marktplatz führt die Tour über die Schwachach und den Main Donau Kanal. Der Main Donau Kanal ist einer der größten Naturdenkmale des Internationalen Naturschutzgebietes. Die Strecke führt durch die abwechslungsreiche Landschaft des südlichen Landkreises. Greding hat die südliche Pforte der Route. Wer hier startet, der erwartet gleich am Anfang des Kalkenbergs, der mit seinen 20 Prozent Steigung auch für sportliche Radler als Herausforderung gilt. Besonders reizvoll ist der landschaftlich vielfältige Streifen zwischen Greding und Kornelsteden, der zum Kornelsteden und in die Burgstadt Kornelsteden führt. Über Greding führt nach Kornelsteden, der mit seinen 20 Prozent Steigung auch für sportliche Radler als Herausforderung gilt. Besonders reizvoll ist der landschaftlich vielfältige Streifen zwischen Greding und Kornelsteden, der zum Kornelsteden und in die Burgstadt Kornelsteden führt.

### Greding-Radweg

Radweg auf der Trasse der ehemaligen Lokalbahn „Greding“

Greding Thälitztal Heideck Thälitztal Greding

Vom Gredinger Marktplatz führt die Tour über die Schwachach und den Main Donau Kanal. Der Main Donau Kanal ist einer der größten Naturdenkmale des Internationalen Naturschutzgebietes. Die Strecke führt durch die abwechslungsreiche Landschaft des südlichen Landkreises. Greding hat die südliche Pforte der Route. Wer hier startet, der erwartet gleich am Anfang des Kalkenbergs, der mit seinen 20 Prozent Steigung auch für sportliche Radler als Herausforderung gilt. Besonders reizvoll ist der landschaftlich vielfältige Streifen zwischen Greding und Kornelsteden, der zum Kornelsteden und in die Burgstadt Kornelsteden führt. Über Greding führt nach Kornelsteden, der mit seinen 20 Prozent Steigung auch für sportliche Radler als Herausforderung gilt. Besonders reizvoll ist der landschaftlich vielfältige Streifen zwischen Greding und Kornelsteden, der zum Kornelsteden und in die Burgstadt Kornelsteden führt.

### Drei-Flüsse-Tour

Entspannte Radtour durch drei der wichtigsten Flüsse im Naturpark Altmühltal

Greding Eberking Mönchbach Schmalzried Greding

Ausgehend vom Gredinger Marktplatz führt die Tour über die Schwachach und den Main Donau Kanal. Der Main Donau Kanal ist einer der größten Naturdenkmale des Internationalen Naturschutzgebietes. Die Strecke führt durch die abwechslungsreiche Landschaft des südlichen Landkreises. Greding hat die südliche Pforte der Route. Wer hier startet, der erwartet gleich am Anfang des Kalkenbergs, der mit seinen 20 Prozent Steigung auch für sportliche Radler als Herausforderung gilt. Besonders reizvoll ist der landschaftlich vielfältige Streifen zwischen Greding und Kornelsteden, der zum Kornelsteden und in die Burgstadt Kornelsteden führt. Über Greding führt nach Kornelsteden, der mit seinen 20 Prozent Steigung auch für sportliche Radler als Herausforderung gilt. Besonders reizvoll ist der landschaftlich vielfältige Streifen zwischen Greding und Kornelsteden, der zum Kornelsteden und in die Burgstadt Kornelsteden führt.

### Drei-Taler-Jurahöhe

Für den Zwischenstopp am Radweg oder im gastfreundlichen Bäckerei Radler auf dieser Route Zeit einplanen

Greding Mettendorf Kinding Berke Plankendorf Thälitztal Greding

Startpunkt ist der Gredinger Marktplatz. Von hier aus führt die Tour auf den Radweg Nürnberg. Der Radweg Nürnberg ist einer der größten Naturdenkmale des Internationalen Naturschutzgebietes. Die Strecke führt durch die abwechslungsreiche Landschaft des südlichen Landkreises. Greding hat die südliche Pforte der Route. Wer hier startet, der erwartet gleich am Anfang des Kalkenbergs, der mit seinen 20 Prozent Steigung auch für sportliche Radler als Herausforderung gilt. Besonders reizvoll ist der landschaftlich vielfältige Streifen zwischen Greding und Kornelsteden, der zum Kornelsteden und in die Burgstadt Kornelsteden führt. Über Greding führt nach Kornelsteden, der mit seinen 20 Prozent Steigung auch für sportliche Radler als Herausforderung gilt. Besonders reizvoll ist der landschaftlich vielfältige Streifen zwischen Greding und Kornelsteden, der zum Kornelsteden und in die Burgstadt Kornelsteden führt.

### Große Greding-Rundtour

Auf der ehemaligen Bahntrasse geht es nach Hilpoltstein und über den Main Donau Kanal zurück Richtung Greding

Greding Greding Thälitztal Heideck Thälitztal Greding Kornelsteden Obermünz Greding

Vom Gredinger Marktplatz führt die Tour über die Schwachach und den Main Donau Kanal. Der Main Donau Kanal ist einer der größten Naturdenkmale des Internationalen Naturschutzgebietes. Die Strecke führt durch die abwechslungsreiche Landschaft des südlichen Landkreises. Greding hat die südliche Pforte der Route. Wer hier startet, der erwartet gleich am Anfang des Kalkenbergs, der mit seinen 20 Prozent Steigung auch für sportliche Radler als Herausforderung gilt. Besonders reizvoll ist der landschaftlich vielfältige Streifen zwischen Greding und Kornelsteden, der zum Kornelsteden und in die Burgstadt Kornelsteden führt. Über Greding führt nach Kornelsteden, der mit seinen 20 Prozent Steigung auch für sportliche Radler als Herausforderung gilt. Besonders reizvoll ist der landschaftlich vielfältige Streifen zwischen Greding und Kornelsteden, der zum Kornelsteden und in die Burgstadt Kornelsteden führt.

### Freistädter Rundtour

Nach dem sportlichen Anstieg auf den Kalkenberg warten Radfahrerinnen im schattigen Freistadt

Greding Kornelsteden Thälitztal Heideck Thälitztal Greding Kornelsteden Obermünz Greding

Vom Gredinger Marktplatz führt die Tour über die Schwachach und den Main Donau Kanal. Der Main Donau Kanal ist einer der größten Naturdenkmale des Internationalen Naturschutzgebietes. Die Strecke führt durch die abwechslungsreiche Landschaft des südlichen Landkreises. Greding hat die südliche Pforte der Route. Wer hier startet, der erwartet gleich am Anfang des Kalkenbergs, der mit seinen 20 Prozent Steigung auch für sportliche Radler als Herausforderung gilt. Besonders reizvoll ist der landschaftlich vielfältige Streifen zwischen Greding und Kornelsteden, der zum Kornelsteden und in die Burgstadt Kornelsteden führt. Über Greding führt nach Kornelsteden, der mit seinen 20 Prozent Steigung auch für sportliche Radler als Herausforderung gilt. Besonders reizvoll ist der landschaftlich vielfältige Streifen zwischen Greding und Kornelsteden, der zum Kornelsteden und in die Burgstadt Kornelsteden führt.

### Altmühlstädte-Tour

Stippvisite für ambitionierte Radfahrer

Greding Kornelsteden Kinding Kornelsteden Thälitztal Greding Kornelsteden Obermünz Greding

Vom Gredinger Marktplatz führt die Tour über die Schwachach und den Main Donau Kanal. Der Main Donau Kanal ist einer der größten Naturdenkmale des Internationalen Naturschutzgebietes. Die Strecke führt durch die abwechslungsreiche Landschaft des südlichen Landkreises. Greding hat die südliche Pforte der Route. Wer hier startet, der erwartet gleich am Anfang des Kalkenbergs, der mit seinen 20 Prozent Steigung auch für sportliche Radler als Herausforderung gilt. Besonders reizvoll ist der landschaftlich vielfältige Streifen zwischen Greding und Kornelsteden, der zum Kornelsteden und in die Burgstadt Kornelsteden führt. Über Greding führt nach Kornelsteden, der mit seinen 20 Prozent Steigung auch für sportliche Radler als Herausforderung gilt. Besonders reizvoll ist der landschaftlich vielfältige Streifen zwischen Greding und Kornelsteden, der zum Kornelsteden und in die Burgstadt Kornelsteden führt.

### Rundtour über die Jurahöhe

Jurafahrer und Bergsteiger finden die Wegmarken auf dieser abwechslungsreichen Tour

Greding Kornelsteden Thälitztal Thälitztal Eberking Kornelsteden Greding

Vom Gredinger Marktplatz führt die Tour über die Schwachach und den Main Donau Kanal. Der Main Donau Kanal ist einer der größten Naturdenkmale des Internationalen Naturschutzgebietes. Die Strecke führt durch die abwechslungsreiche Landschaft des südlichen Landkreises. Greding hat die südliche Pforte der Route. Wer hier startet, der erwartet gleich am Anfang des Kalkenbergs, der mit seinen 20 Prozent Steigung auch für sportliche Radler als Herausforderung gilt. Besonders reizvoll ist der landschaftlich vielfältige Streifen zwischen Greding und Kornelsteden, der zum Kornelsteden und in die Burgstadt Kornelsteden führt. Über Greding führt nach Kornelsteden, der mit seinen 20 Prozent Steigung auch für sportliche Radler als Herausforderung gilt. Besonders reizvoll ist der landschaftlich vielfältige Streifen zwischen Greding und Kornelsteden, der zum Kornelsteden und in die Burgstadt Kornelsteden führt.

### Tour vom Altmühltal ins Anlauter

Trassee durch Landschaften, spannende Geschichte und ein weiterer Ausblick machen diese Tour besonders reizvoll

Greding Kornelsteden Thälitztal Thälitztal Eberking Kornelsteden Greding

Vom Gredinger Marktplatz führt die Tour über die Schwachach und den Main Donau Kanal. Der Main Donau Kanal ist einer der größten Naturdenkmale des Internationalen Naturschutzgebietes. Die Strecke führt durch die abwechslungsreiche Landschaft des südlichen Landkreises. Greding hat die südliche Pforte der Route. Wer hier startet, der erwartet gleich am Anfang des Kalkenbergs, der mit seinen 20 Prozent Steigung auch für sportliche Radler als Herausforderung gilt. Besonders reizvoll ist der landschaftlich vielfältige Streifen zwischen Greding und Kornelsteden, der zum Kornelsteden und in die Burgstadt Kornelsteden führt. Über Greding führt nach Kornelsteden, der mit seinen 20 Prozent Steigung auch für sportliche Radler als Herausforderung gilt. Besonders reizvoll ist der landschaftlich vielfältige Streifen zwischen Greding und Kornelsteden, der zum Kornelsteden und in die Burgstadt Kornelsteden führt.

### Geschichte- und Kulturtour

Große Tagestour für ambitionierte Radfahrer durch das Altmühltal und Anlauter

Greding Kornelsteden Thälitztal Thälitztal Eberking Kornelsteden Greding

Vom Gredinger Marktplatz führt die Tour über die Schwachach und den Main Donau Kanal. Der Main Donau Kanal ist einer der größten Naturdenkmale des Internationalen Naturschutzgebietes. Die Strecke führt durch die abwechslungsreiche Landschaft des südlichen Landkreises. Greding hat die südliche Pforte der Route. Wer hier startet, der erwartet gleich am Anfang des Kalkenbergs, der mit seinen 20 Prozent Steigung auch für sportliche Radler als Herausforderung gilt. Besonders reizvoll ist der landschaftlich vielfältige Streifen zwischen Greding und Kornelsteden, der zum Kornelsteden und in die Burgstadt Kornelsteden führt. Über Greding führt nach Kornelsteden, der mit seinen 20 Prozent Steigung auch für sportliche Radler als Herausforderung gilt. Besonders reizvoll ist der landschaftlich vielfältige Streifen zwischen Greding und Kornelsteden, der zum Kornelsteden und in die Burgstadt Kornelsteden führt.







Rückseite





### ▪ **Radeln um Greding** (Radflyer Übersichtskarte)

**Enthält folgende 12 Tourenvorschläge, um die Region in und um Greding zu erkunden:**







- **Jura-Challenge-Tour**   
(Sportliche Tour für ambitionierte Radfahrer; Länge: 21 km)
- **Radstrecke Challenge Roth**   
(Anspruchsvolle Rennradrundstrecke; Länge: 84 km)
- **Drei-Bezirke-Radtour**   
(Tour in Gredings Nachbarstädte Beilngries und Berching; Länge: 84 km)
- **Gredl-Radweg**   
(Radtour auf der Trasse der ehemaligen Lokalbahn „Gredl“; Länge: 30 km)
- **Drei-Flüsse-Tour**   
(Rundtour durch drei Flusstäler im Naturpark Altmühltal; Länge: 34 km)
- **Drei-Täler-Jurahöhenweg**   
(Radtour über den Kratzmühlsee nach Beilngries; Länge: 34 km)

 = Touren für Rennradfahrer

 = Touren für Freizeitradler



### ▪ Radeln um Greding (Radflyer Übersichtskarte)

- **Große Gredl-Radweg-Rundtour**   
(Über die alte Bahntrasse nach Hilpoltstein und zurück über das Main-Donau-Kanalufer; Länge: 58 km)
- **Freystädter Rundtour**   
(Kulturerlebnisse im sehenswerten Freystadt; Länge: 46 km)
- **Altmühlstädte-Tour**   
(Sightseeing für ambitionierte Radfahrer; Länge: 58 km)
- **Rundtour über die Jurahochebene**   
(Juradörfer und Burgruinen bilden die Wegmarken auf dieser abwechslungsreichen Tour; Länge: 48 km)
- **Tour vom Altmühltal ins Anlautertal**   
(Traumhafte Landschaften und spannende Geschichte; Länge: 62 km)
- **Geschichts- und Kulturtour**   
(Große Tagestour für ambitionierte Radfahrer durch das Altmühl- und Anlautertal; Länge: 34 km)



= Touren für Freizeitradler



= E-Bike-Touren





## ▪ Website-Relaunch

- 1. Juli 2021 – Start der überarbeiteten Webseite  
(letzter Relaunch war 8 Jahren)





## Museumsführer

- **Umfang:** 72 Seiten
- **Redaktion:** Bettina Kempf
- **Auflage:** 200 Stück
- **Abgabe:** im Archäologie Museum Greiding (kostenpflichtig)
- **Inhalt:** Das Heft bietet sozusagen einen Blick hinter die Vitрины des Greidinger Museums und erzählt die Dinge, die die Exponate nicht auf den ersten Blick preisgeben. Beginnend bei der Steinzeit bis zum Frühen Mittelalter ordnet der Museumsführer die Fundstücke und Inszenierungen, die im Haus besichtigt werden können, in einen größeren und allgemeinen historischen Kontext ein. Ziel der Publikation ist es, interessierten Besuchern wertvolle Hintergrundinformationen über die bedeutende Siedlungsgeschichte des Schwarzsachtals an die Hand zu geben.





## Tagesordnung

1. Bericht über die touristische Saison 2021
2. Vorschau auf die touristische Saison 2021/2022
3. Vorstellung des Kulturprogramms 2022
4. Neupublikationen / Website-Relaunch
5. Archäologie Museum Greding – Vorstellung des Museumsführers
- 6. Aktuelles von der Regionalinitiative Altmühl-Jura**
7. Mitteilungen und Anfragen



## Tagesordnung

1. Bericht über die touristische Saison 2021
2. Vorschau auf die touristische Saison 2021/2022
3. Vorstellung des Kulturprogramms 2022
4. Neupublikationen / Website-Relaunch
5. Archäologie Museum Greding – Vorstellung des Museumsführers
6. Aktuelles von der Regionalinitiative Altmühl-Jura
- 7. Mitteilungen und Anfragen**