

Gemeinde

**Haimhausen**

Lkr. Dachau

Bauleitplan

**Flächennutzungsplan  
19. Änderung**

Planung

**PV** Planungsverband Äußerer Wirtschaftsraum München  
Körperschaft des öffentlichen Rechts  
Arnulfstraße 60, 3. OG, 80335 München  
Tel. +49 (0)89 53 98 02 - 0, Fax +49 (0)89 53 28 389  
pvm@pv-muenchen.de www.pv-muenchen.de

Bearbeitung

Beregovskaia

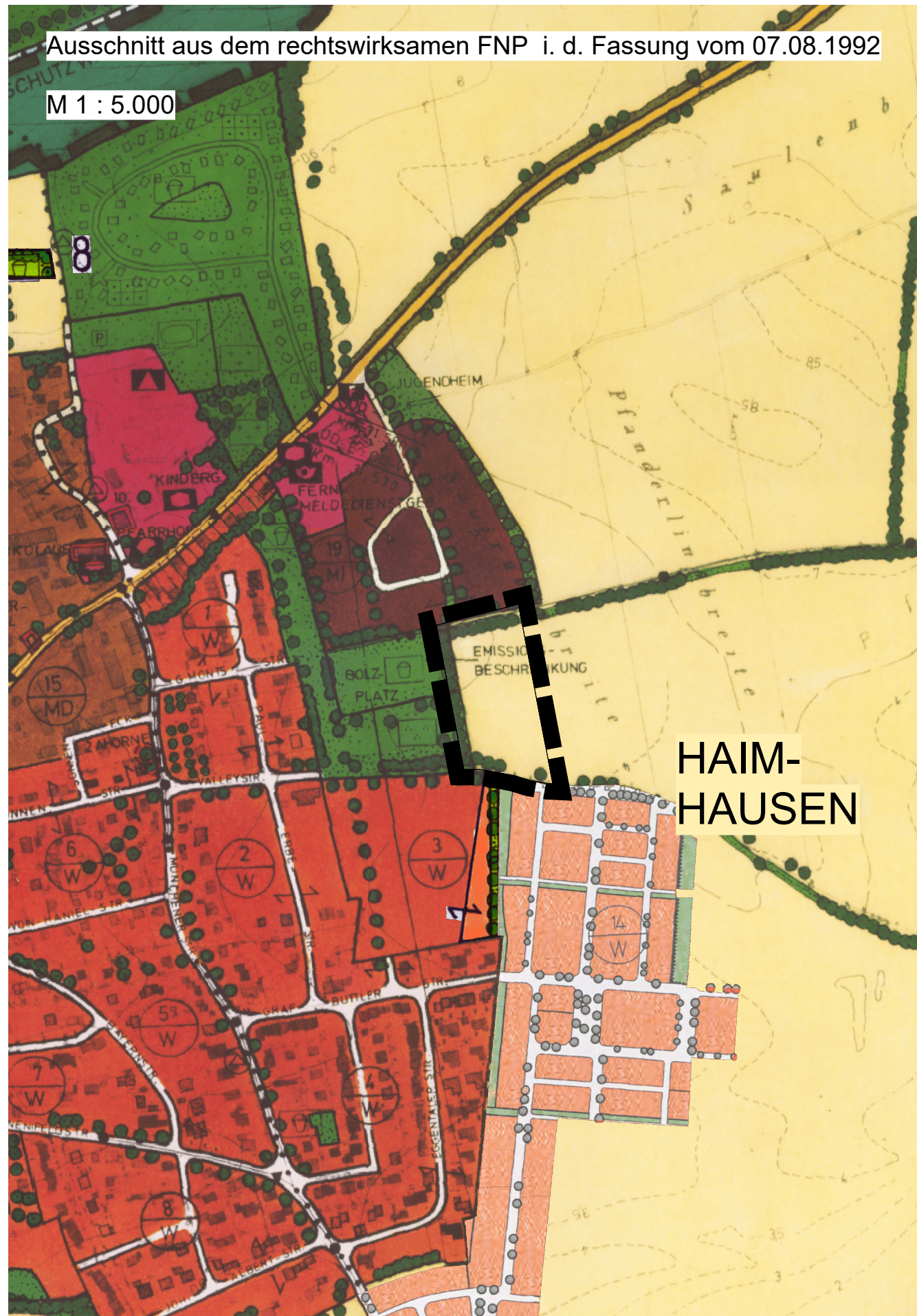
QS: DB

Aktenzeichen

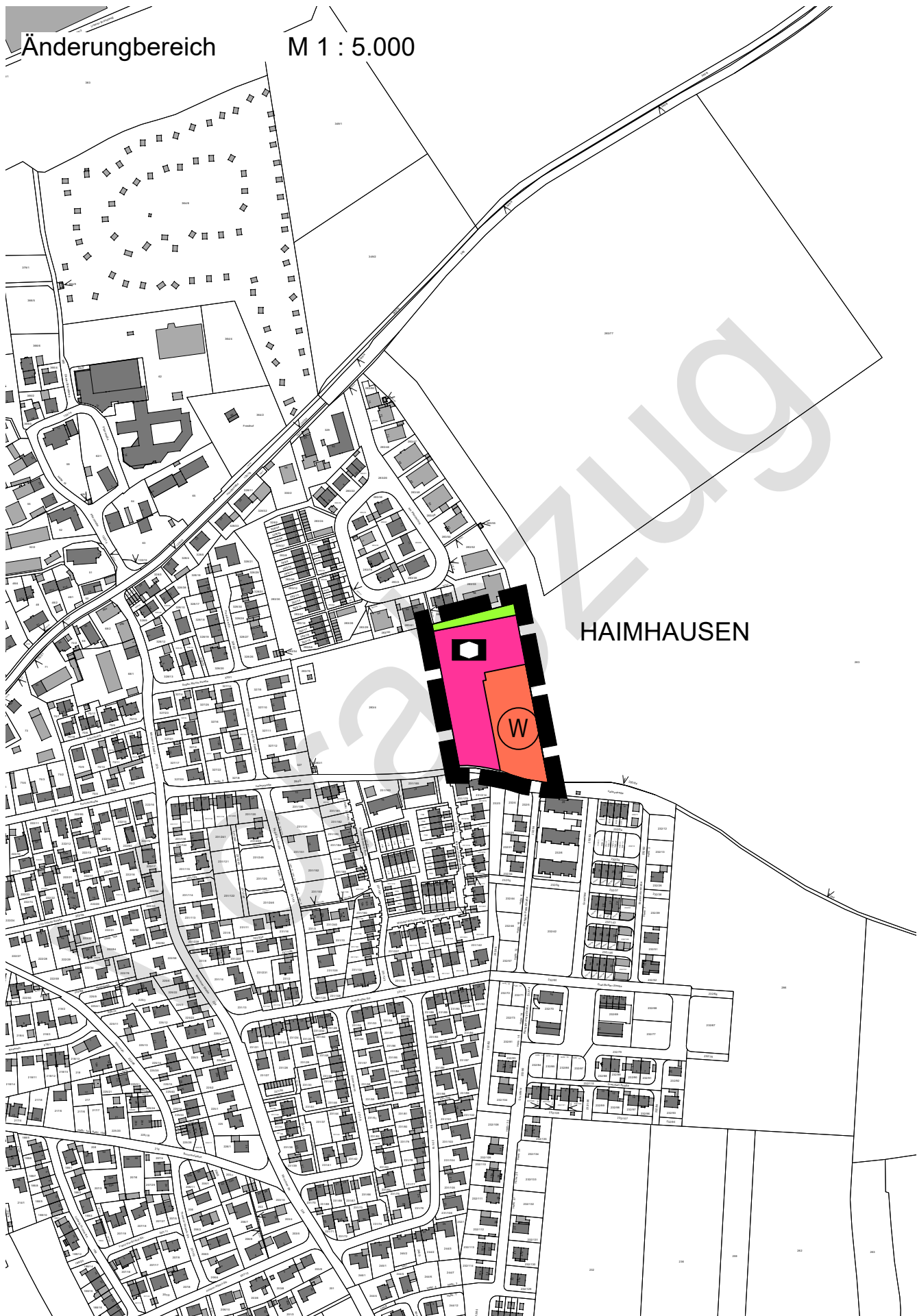
HAI 1-21

Plandatum

21.09.2023 (Vorentwurf)







# Gemeinde Haimhausen

## 19. FNP-Änderung

Nördliche Valleystraße

### LEGENDE



Geltungsbereich der Änderung



Wohnbaufläche



Baufläche für Gemeinbedarf,  
mit Zweckbestimmung:



Soziale Einrichtung

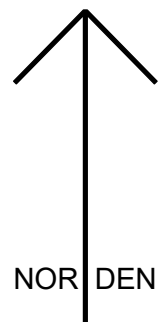


Grünfläche

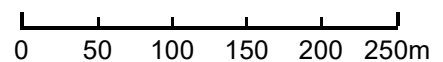
Geobasisdaten © Bayerische Vermessungsverwaltung 04/2023  
Darstellung der Flurkarte als Eigentumsnachweis nicht geeignet



Planungsverband  
Äußerer  
Wirtschaftsraum  
München



M = 1:5.000



Kartengrundlage      Geobasisdaten © Bayer. Vermessungsverwaltung  
01/2023. Darstellung der Flurkarte als Eigentumsnachweis  
nicht geeignet.

Maßentnahme      Planzeichnung zur Maßentnahme nur bedingt geeignet;  
keine Gewähr für Maßhaltigkeit. Bei der Vermessung sind  
etwaige Differenzen auszugleichen.

Planfertiger      München, den .....

.....  
**PV** Planungsverband Äußerer Wirtschaftsraum München

Gemeinde      Haimhausen, den .....

.....  
Peter Felbermeier, Erster Bürgermeister

## Verfahrensvermerke

1. Der Gemeinderat hat in der Sitzung vom 21.09.2023 die Änderung des Flächennutzungsplans beschlossen.
2. Die frühzeitige Öffentlichkeitsbeteiligung gemäß § 3 Abs. 1 BauGB zum Vorentwurf der Änderung des Flächennutzungsplans in der Fassung vom 21.09.2021 hat in der Zeit vom ..... bis ..... stattgefunden.
3. Die frühzeitige Beteiligung der Behörden und sonstigen Träger öffentlicher Belange gemäß § 4 Abs. 1 BauGB zum Vorentwurf der Änderung des Flächennutzungsplans in der Fassung vom 21.09.2021 hat in der Zeit vom ..... bis ..... stattgefunden.
4. Der Entwurf der Änderung des Flächennutzungsplans in der Fassung vom ..... wurde mit der Begründung gemäß § 3 Abs. 2 BauGB in der Zeit vom ..... bis ..... öffentlich ausgelegt.
5. Zu dem Entwurf der Änderung des Flächennutzungsplans in der Fassung vom ..... wurden die Behörden und sonstigen Träger öffentlicher Belange gemäß § 4 Abs. 2 BauGB in der Zeit vom ..... bis ..... beteiligt.
8. Die Gemeinde Haimhausen hat mit Beschluss des Gemeinderates vom ..... die Änderung des Flächennutzungsplans in der Fassung vom ..... festgestellt.

Haimhausen, den .....

(Siegel) .....

Peter Felbermeier, Erster Bürgermeister
9. Das Landratsamt Dachau hat die Änderung des Flächennutzungsplans mit Bescheid vom ....., Az. .... gemäß § 6 BauGB genehmigt.

Dachau , den .....

(Siegel) .....
10. Ausgefertigt

Haimhausen, den .....

(Siegel) .....

Peter Felbermeier, Erster Bürgermeister
11. Die Erteilung der Genehmigung der Änderung des Flächennutzungsplans wurde am ..... gemäß § 6 Abs. 5 BauGB ortsüblich bekannt gemacht. Der Flächennutzungsplan mit Begründung wird seit diesem Tag zu den üblichen Dienststunden in der Gemeinde zu jedermanns Einsicht bereitgehalten und über dessen Inhalt auf Verlangen Auskunft gegeben. Die Änderung des Flächennutzungsplans ist damit rechtswirksam. Auf die Rechtsfolgen der §§ 214 und 215 BauGB sowie auf die Einsehbarkeit des Flächennutzungsplans einschließlich Begründung und Umweltbericht wurde in der Bekanntmachung hingewiesen.

Haimhausen, den .....

(Siegel)

.....  
Peter Felbermeier, Erster Bürgermeister

Vorabzug