

- 1) Der Gemeinderat der Gemeinde Haimhausen hat in der Sitzung vom 15.09.2022 die Änderung des Flächennutzungsplanes, 17. Änderung beschlossen. Der Aufstellungsbeschluss wurde am 16.09.2022 ortsüblich bekanntgemacht.
- 2) Die frühzeitige Öffentlichkeitsbeteiligung gemäß § 3 Abs. 1 BauGB mit öffentlicher Darlegung und Anhörung für den Vorentwurf der 17. Änderung des Flächennutzungsplans in der Fassung vom 15.09.2022 hat in der Zeit vom 26.09.2022 bis 28.10.2022 stattgefunden.
- 3) Die frühzeitige Beteiligung der Behörden und sonstigen Träger öffentlicher Belange gemäß § 4 Abs. 1 BauGB zum Vorentwurf der 17. Änderung des Flächennutzungsplans in der Fassung vom 15.09.2022 hat in der Zeit vom 26.09.2022 bis 28.10.2022 stattgefunden.
- 4) Zum Entwurf der 17. Änderung des Flächennutzungsplans in der Fassung vom wurden die Behörden und sonstigen Träger öffentlicher Belange gemäß § 4 Abs. 2 BauGB in der Zeit vom bis beteiligt.
- 5) Der Entwurf der 17. Änderung des Flächennutzungsplans in der Fassung vom wurde mit der Begründung gemäß § 3 Abs. 2 BauGB in der Zeit vom bis öffentlich ausgelegt.
- 6) Die Gemeinde Haimhausen hat mit Beschluss des Gemeinderates vom die 17. Änderung des Flächennutzungsplans in der Fassung vom festgestellt.

(Siegel)

.....

(1. Bürgermeister)

(Siegel)

.....

(1. Bürgermeister)

(Siegel)

.....

(1. Bürgermeister)

(Siegel)

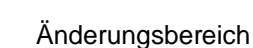
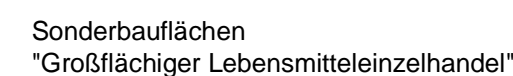
.....

(1. Bürgermeister)

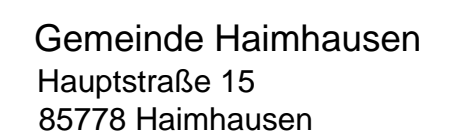
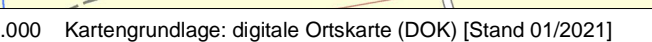
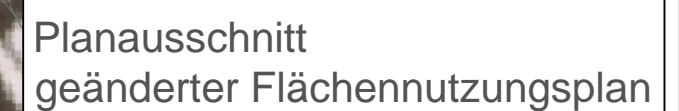
(1. Bürgermeister)

Kartengrundlage: Geobasisdaten © Bay. Vermessungsverwaltung 2021

(entsprechend der Planzeichenverordnung - PlanZV)



_____ Bauverbotszone 20 m zur Straßenverkehrsfläche
gem. § 23 BayStrWG



17. Änderung Flächennutzungsplan - Entwurf

Pillenreuther Str. 34
90459 Nürnberg
Tel. 0911 999876-0
Fax 0911 999876-54
info@tb-markert.de www.tb-markert.de

TB | MARKERT
Stadtplaner · Landschaftsarchitekten