



## Legende

 Grenze des rechtlichen Geltungsbereiches

### Trittsteinbiotope

 feucht/ Bestand

 trocken/ Bestand

 feucht/ Planung

 trocken/ Planung

### Biotopverbund ergänzen


Anlage von neuen Vernetzungsstrukturen.  
Vor der Ausführung der Maßnahmen muss im Einzelfall  
geklärt werden, welcher Maßnahmenentyp (z.B. Randstreifen,  
Heckenpflanzung, etc.) für die betreffende Vernetzungs-  
struktur am besten geeignet ist.

### Biotopvernetzungselemente (Bestand)


 Naturnahe Gewässerabschnitte

 Brachestreifen (mind. 2m breit)


 Brachestreifen mit Gehölzen (mind. 2m breit)

 Graben (mind. 2m breit)


 Graben mit Gehölzen (mind. 2m breit)

 Grünweg (mind. 2m breit)

### Ökokontofflächen

 hergestellt

 nicht hergestellt


 mögliche Ökokontoffläche

 Baumgruppe Laubgehölze

 Baumgruppe Nadelgehölze

 Baumgruppe Obstgehölze

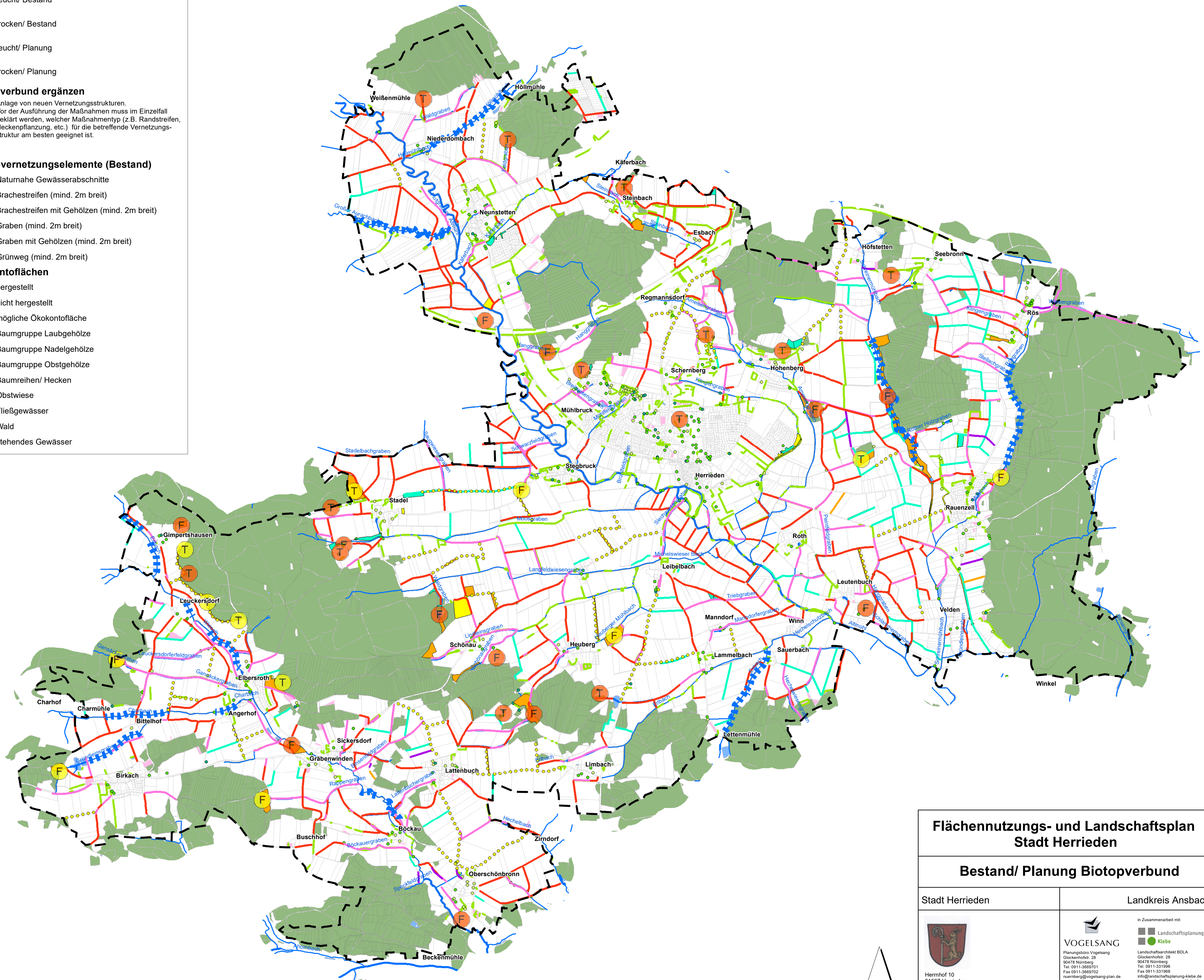
 Baumreihen/ Hecken

 Obstwiese

 Fließgewässer

 Wald

 stehendes Gewässer



## Flächennutzungs- und Landschaftsplan Stadt Herrieden

### Bestand/ Planung Biotopverbund

Stadt Herrieden

Landkreis Ansbach



Hermhof 10  
91567 Herrieden



Planungsbüro Vogelsang  
Glockenhofstr. 28  
90478 Nürnberg  
Tel. 0911-3665701  
Fax 0911-3665702  
nuerberg@vogelsang-plan.de  
www.vogelsang-plan.de

In Zusammenarbeit mit:

 Landschaftsplanung  
 Klebe

Landschaftsarchitektur BDLA  
Glockenhofstr. 28  
90478 Nürnberg  
Tel. 0911-331966  
Fax 0911-331965  
info@landschaftsplanung-klebe.de  
www.landschaftsplanung-klebe.de

Fassung: 11.11.2017 (sk, fu)

Maßstab 1 : 25.000