

# Regionalplan Region Westmittelfranken (8)

## 25. Änderung

### Ausschnitt aus Tekturkarte 1

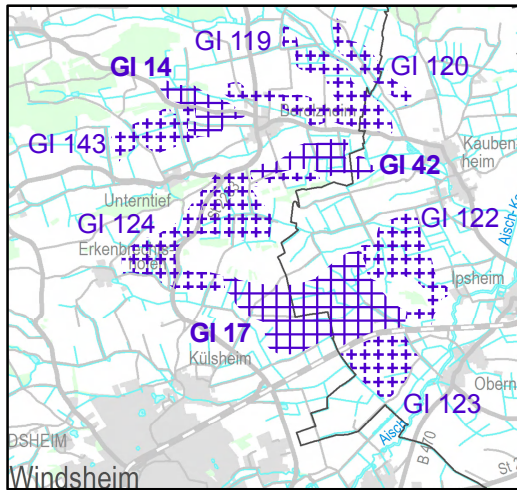
zu Karte 2 "Siedlung und Versorgung"

Bodenschätze

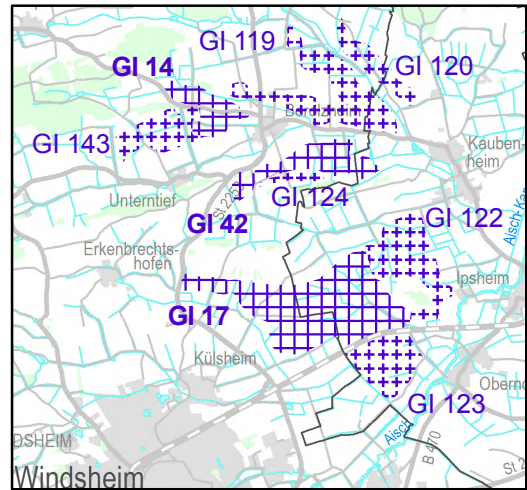
Entwurf vom 25.04.2018

Gebietsvorschläge: GI 17, GI 42 und GI 124

Stadt/Gemeinde: Bad Windsheim und Ipsheim (Lkr. Neustadt a.s.Aisch - Bad Windsheim)

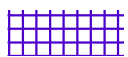


rechtsverbindlicher Stand im Regionalplan



Änderungsvorschlag

### Legende



**GI 42** Vorranggebiet für Bodenschätze

**GI** Gips



**GI 119** Vorbehaltsgebiet für Bodenschätze

**GI** Gips

### Verwaltungsgrenzen



Grenzen der Gemeinden



Grenzen der Landkreise und kreisfreien Städte

Maßstab 1:100 000

Bearbeiter: Regionsbeauftragter für die Region Westmittelfranken bei der Regierung von Mittelfranken

Kartographie: Regierung von Mittelfranken

Kartengrundlage:

Nutzung der Geobasisdaten der Bayerischen Vermessungsverwaltung

Geobasisdaten: © Bayerische Vermessungsverwaltung 2018