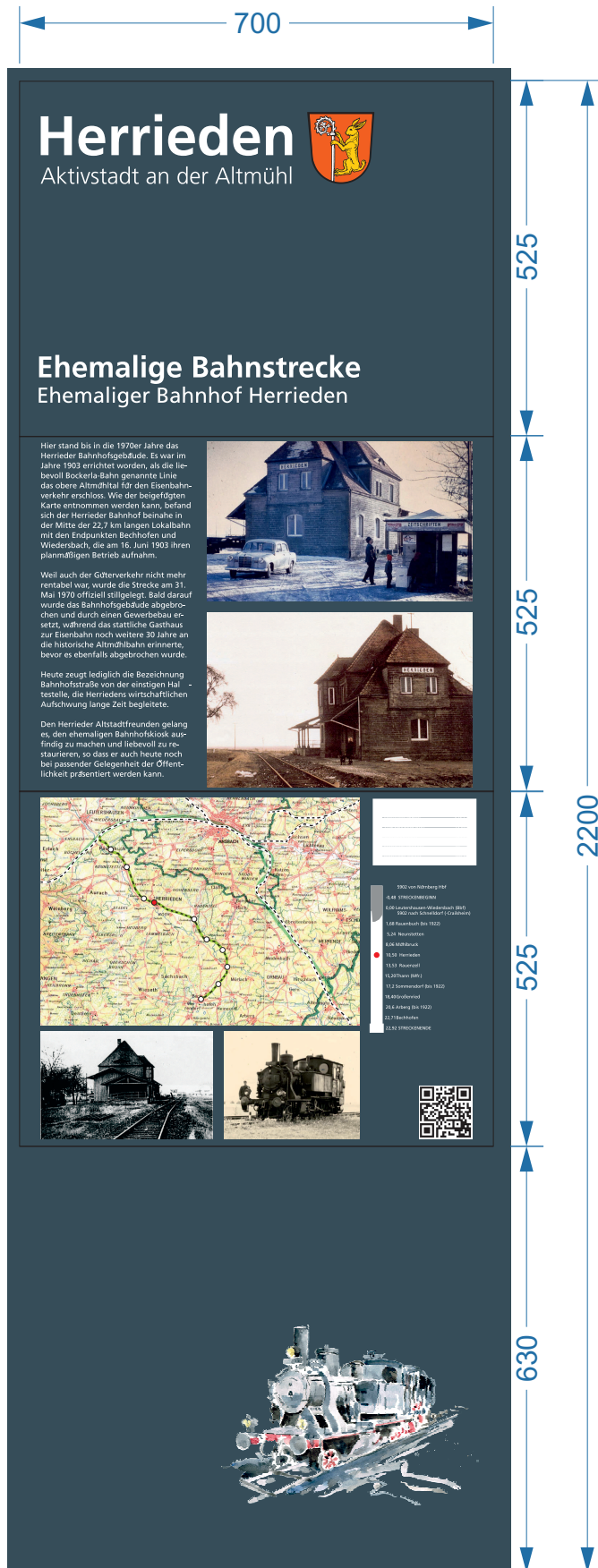


Zeichnungsname: Herrieden Stadtteilsystem Ehem. Bahntrasse 2.1	Position: 1.1)	Bezeichnung: „Kleine Tafeln“ als gestaltetes Verkehrsschild an rohem Verkehrsposten	Maßstab: 1 : 20	Erstellt: 10.07.2018	Geändert:	
---	-------------------	---	--------------------	-------------------------	-----------	--

OBJEKT - **beschilderung** Michael Graß \* Veldensteiner Straße 34 \* 91257 Pegnitz

Tel. 09241 / 91246  
Fax 09241 / 91247  
Auto 0171 / 240 39 93

Diese Zeichnung ist urheberrechtlich geschützt!  
Jeglicher Mißbrauch wird strafrechtlich verfolgt.



Zeichnungsname:  
Herrieden  
Stadtteilsystem  
Ehem. Bahntrasse 2.2

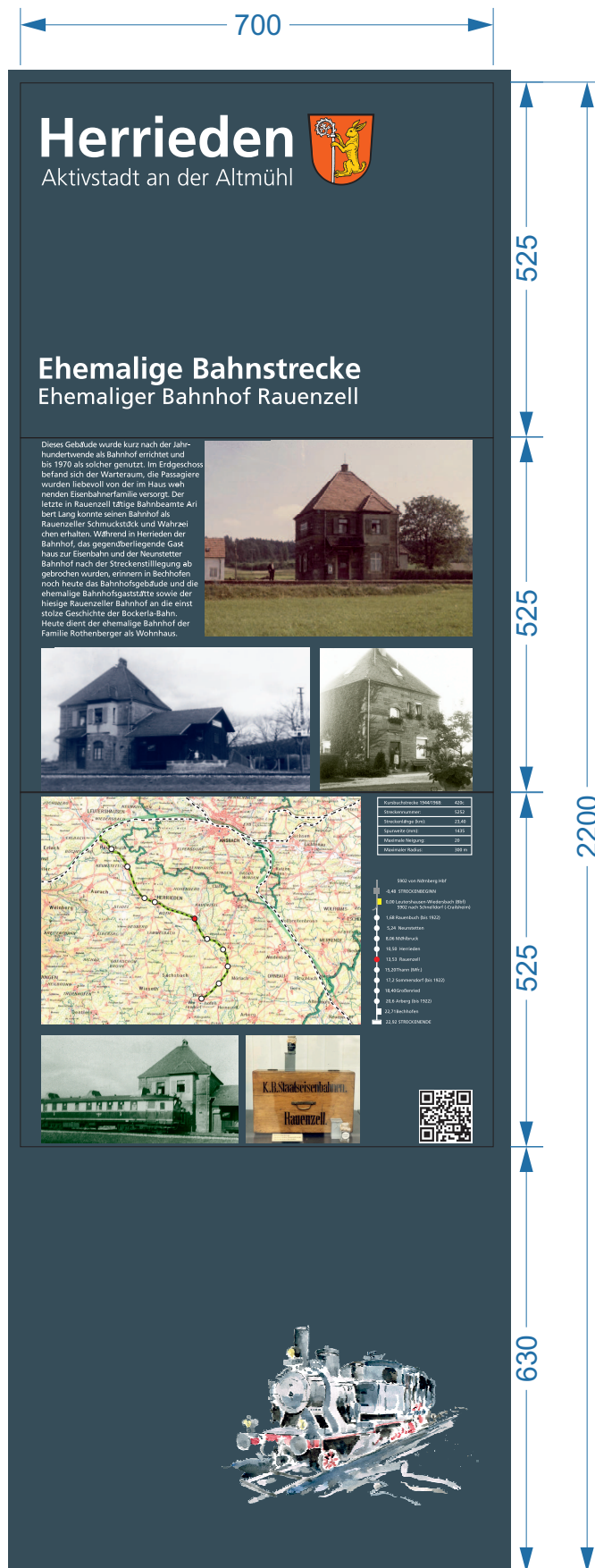
Position:  
2.1)

Bezeichnung:  
„Große Schautafeln“ analog Stelen

Maßstab:  
1 : 10

Erstellt:  
10.07.2018

Geändert:



Downloaded from <https://www.cambridge.org/core>. University of Cambridge, on 01 Jun 2018 at 11:01:00, subject to the Cambridge Core terms of use, available at <https://www.cambridge.org/core/terms>. <https://doi.org/10.1017/9781315326477.007>

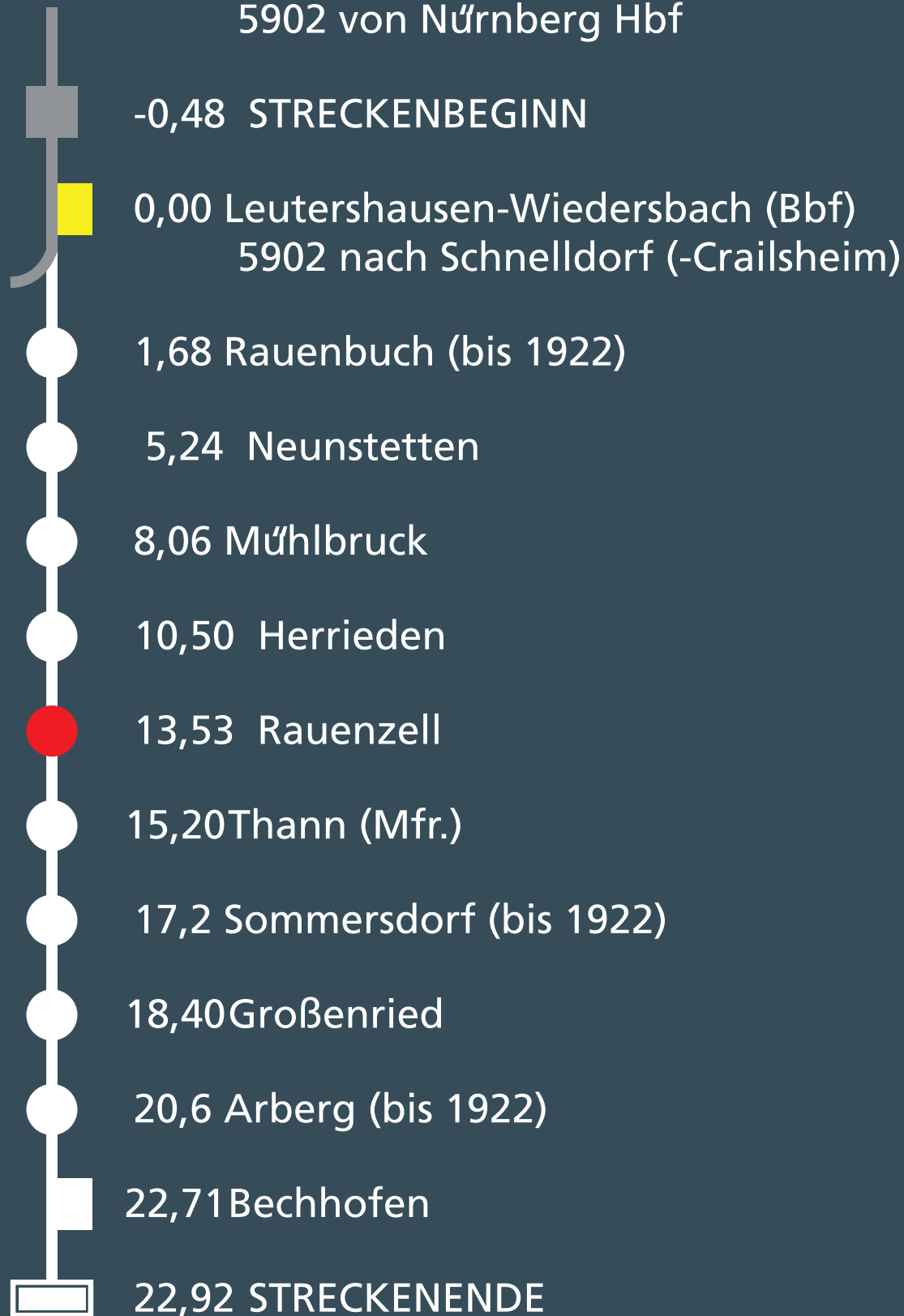
OBJEKT - beschilderung Michael Graß \* Veldensteiner Straße 34 \* 91257 Pegnitz

Dieses Gebäude wurde kurz nach der  
hundertwende als Bahnhof errichtet u  
bis 1970 als solcher genutzt. Im Erdg  
befand sich der Warteraum, die Pas  
wurden liebevoll von der im Haus w  
nenden Eisenbahnerfamilie versorgt. I  
letzte in Rauenzell tätige Bahnbean  
bert Lang konnte seinen Bahnhof als  
Rauenzeller Schmuckstück und Wahr  
chen erhalten. Während in Herrieden  
Bahnhof, das gegenüberliegende G  
haus zur Eisenbahn und der Neunstett  
Bahnhof nach der Streckenstilllegun  
gebrochen wurden, erinnern in Bechh  
noch heute das Bahnhofsgebäude u  
ehemalige Bahnhofsgaststätte sowie  
hiesige Rauenzeller Bahnhof an die

Zeichnungsname: Herrieden Stadtteilsystem Ehem. Bahntrasse 2.4	Position: ohne	Bezeichnung: Originalschriftgrößendarstellung „Große Schautafeln“	Maßstab: 1 : 1	Erstellt: 10.07.2018	Geändert:	
---	-------------------	---	-------------------	-------------------------	-----------	--



## 5902 von Nürnberg Hbf



Zeichnungsname:  
Herrieden  
Stadtteilsystem  
Ehem. Bahntrasse 2.5

Position:  
ohne

Bezeichnung:  
Originalschriftgrößendarstellung  
„Große Schautafeln“

Maßstab:  
1 : 1

Erstellt:  
10.07.2018

Geändert:

