

Michael Graß - Veldensteiner Straße 34 - 91257 Pegnitz
Tel.: 09241 / 91246 - Fax: 09241 / 91247 - e-mail: michael.grass@t-online.de

OBJEKT

- beschilderung
- einrichtung

Stadt Herrieden
z. Hd. Frau Marion Schönhöfer
Herrnhof 10

91567 Herrieden

Angebot

Nummer # 22418.1 vom 10.07.2018

Beschilderung Radweg "Ehemalige Bahnstrecke"

Ihre Anfrage mit E-Mail vom 27.06.2018 bzw. 09.07.2018

Pos.	Menge	Artikel	Einzelpreis:	Gesamtpreis:
Beschilderung "Ehemalige Bahnstrecke"				
1.1)	16	"Kleine Tafeln (Durchmesser 420 mm) - Kreisrundes gestaltetes Verkehrsschild mit ca. 3.500 mm langem verzinktem Verkehrsposten in bauseitiger Bodenhülse. Schildanbindung mit Rohrschellen. Incl. Montage	278,00 €	4.448,00 €
		Zulage beidseitige Ausführung mit zweitem Schild	44,25 €	708,00 €
2.1)	6	"Große Schautafeln analog Infostele - Altstadt Baustein 5 - beidseitig betextet 2.200 / 700 / 60 (H/B/T)	3.732,00 €	22.392,00 €
3.1)	1	Grafikarbeiten für vorg. Schilder "ehem. Bahntrass" - Entwürfe, Druckvorlagen etc.		
		In Anlehnung an vorhandenes Stadtleitsystem	3.328,00 €	3.328,00 €
Summe:				30.876,00 €
zzgl. 19 % MWST:				5.866,44 €
Gesamt:				36.742,44 €

Zahlungsbedingungen: zahlbar innerhalb von 10 Tagen, rein netto ohne Abzug

Lieferung: frei Haus

Lieferzeit: nach Auftragsklarheit 25 - 30 Werktage

Pegnitz, den 10.07.2018

Michael Graß

Schoenhoefer Marion

Von: Michael Grass <michael.grass@t-online.de>
Gesendet: Dienstag, 10. Juli 2018 11:50
An: Schoenhoefer Marion
Betreff: Ehemalige Bahnstrecke - Vorabentwurf - 1. Revision + aktualisiertes Preisangebot
Anlagen: 22418-1 Herrieden - Beschilderung ehem Bahnstrecke.pdf; Herrieden Stadtleitsystem - Ergänzungen 2018 - ehemalige Bahnstrecke - 1 Revision.pdf; BahntrasseLay4_Herrieden.pdf; BahntrasseLay4_Rauenzell.pdf; Bahntrassenschild42x42Lay2.pdf

Sehr geehrte Frau Schönhöfer,

vielen Dank für Ihre schnelle Rückmeldung mit E-Mail vom 09.07.2018.

Wie gewünscht erhalten Sie als Anlage zu dieser E-Mail ein PDF mit dem entsprechend aktualisiertem Preisangebot. Die Fundamenterstellung ist in den Preisen nicht beinhaltet und sollte durch den Bauherrn erfolgen.

Weiterhin erhalten Sie ein 5-seitiges PDF mit den Maßstabsdarstellungen der Schild-Positionen, sowie je ein PDF in der Größe 1:1 für den „Lolly“, und die Stelen für den Bahnhöfe Rauenzell und Herrieden

Ich hoffe, die Unterlagen entsprechen Ihren Vorstellungen und ich konnte Ihnen hiermit wieder einstweilen und immer noch rechtzeitig weiterhelfen.

Bei eventuellen Rückfragen stehe ich Ihnen wie immer sehr gerne zur Verfügung.

Mit freundlichen Grüßen

Michael Graß

Objektbeschilderung Michael Graß
Veldensteiner Straße 34
91257 Pegnitz

Tel. 0 92 41 / 9 12 46
Fax 0 92 41 / 9 12 47
Mobil 0171 / 24 0 39 93

Herrieden

Aktivstadt an der Altmühl



Ehemalige Bahnstrecke

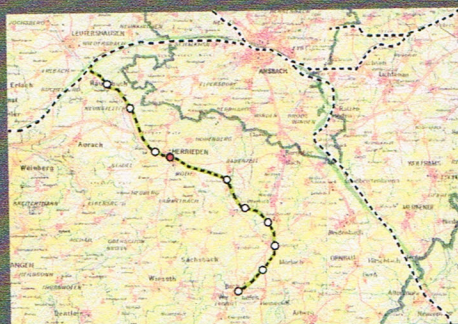

Ehemaliger Bahnhof Herrieden

Hier stand bis in die 1970er Jahre das Herrieder Bahnhofgebäude. Es war im Jahre 1903 errichtet worden, als die liebevoll „Böckerla“-Bahn genannte Linie das obere Altmühltal für den Eisenbahnverkehr erschloss. Wie der beigefügten Karte entnommen werden kann, befand sich der Herrieder Bahnhof beinahe in der Mitte der 22,7 km langen Lokalbahn mit den Endpunkten Badtrotten und Wiederbach, die am 16. Juni 1903 ihren planmäßigen Betrieb aufnahmen.

Weil auch der Güterverkehr nicht mehr rentabel war, wurde die Strecke am 31. Mai 1970 offiziell stillgelegt. Bald darauf wurde das Bahnhofgebäude abgebrochen und durch einen Gewerbebau ersetzt, während das stattliche „Gasthaus zur Eisenbahn“ noch weitere 30 Jahre an die historische Altmühlbahn erinnerte, bevor es ebenfalls abgebrochen wurde.



Heute zeugt lediglich die Bezeichnung „Bahnhofstraße“ von der einstigen Haltestelle, die Herriedens wirtschaftlichen Aufschwung lange Zeit begleitete.

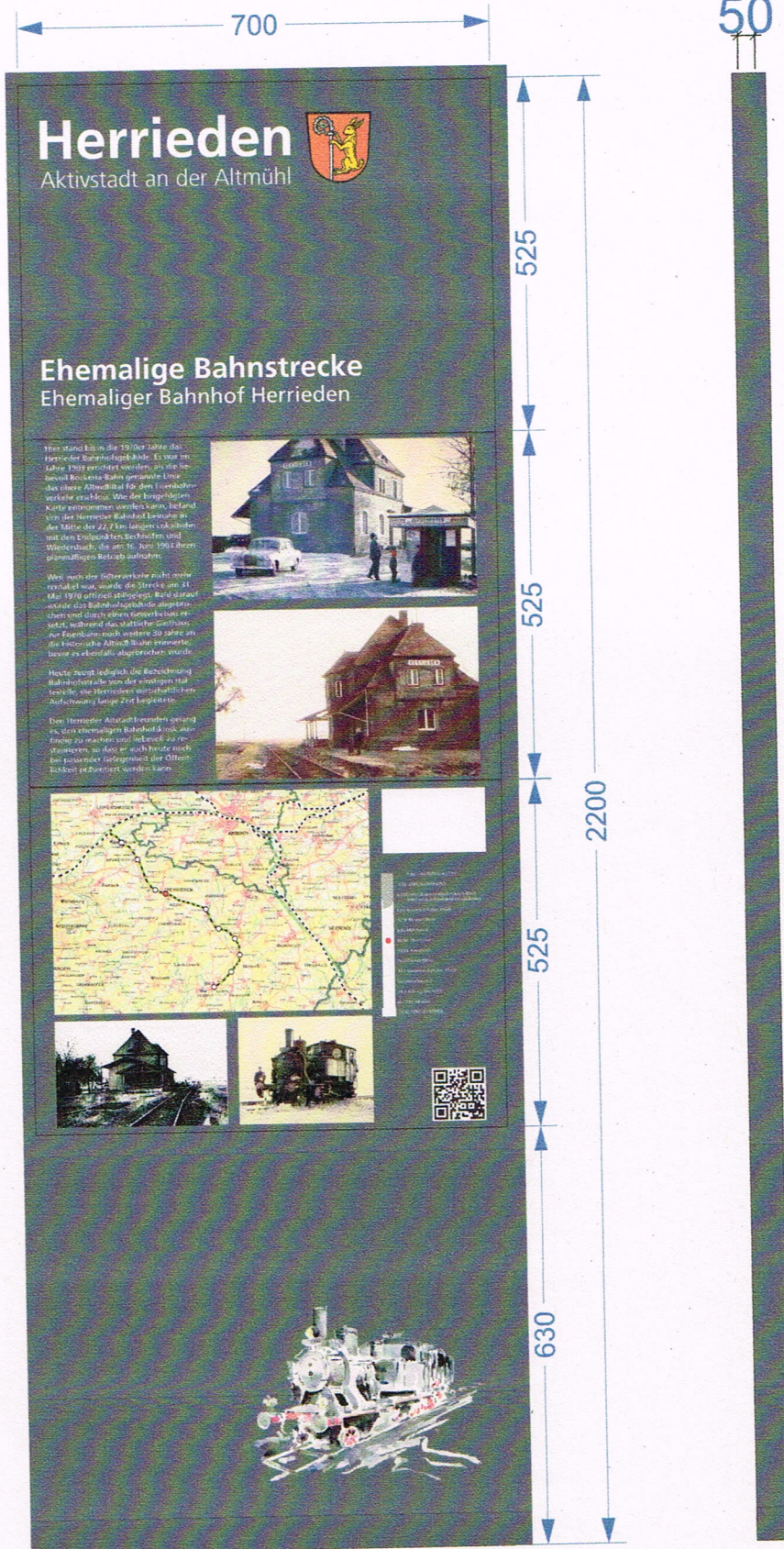
Den Herrieder Altstadtfreunden gelang es, den ehemaligen Bahnhofskiosk ausfindig zu machen und liebevoll zu restaurieren, so dass er nicht nur heute noch bei passender Gelegenheit der Öffentlichkeit präsentiert werden kann.



Strecke / Strecke 1903/04	km
Strecke Herrieden - Badtrotten	11,35
Strecke Herrieden - Wiederbach	11,35
Strecke Herrieden - Altmühl	22,70

Strecke / Strecke 1903/04	km
Strecke Herrieden - Badtrotten	11,35
Strecke Herrieden - Wiederbach	11,35
Strecke Herrieden - Altmühl	22,70





Zeichnungsname:
Herrieden
Stadtleitsystem
Ehem. Bahntrasse 2.2

Position:
2.1)

Bezeichnung:
„Große Schautafeln“ analog Stelen

Maßstab:
1 : 10


Erstellt:
10.07.2018

Geändert:

Ehemalige



Bahnstrecke



Zeichnungsname: Herrieden Stadtteilsystem Ehem. Bahntrasse 2.1	Position: 1.1)	Bezeichnung: „Kleine Tafeln“ als gestaltetes Verkehrsschild an rohem Verkehrsposten	Maßstab: 1 : 20	Erstellt: 10.07.2018	Geändert:	
---	-------------------	---	--------------------	-------------------------	-----------	--

OBJEKT - **beschilderung** Michael Graß * Veldensteiner Straße 34 * 91257 Pegnitz

Tel. 09241 / 91246
Fax 09241 / 91247
Auto 0171 / 240 39 93

Diese Zeichnung ist urheberrechtlich geschützt!
Jeglicher Mißbrauch wird strafrechtlich verfolgt!