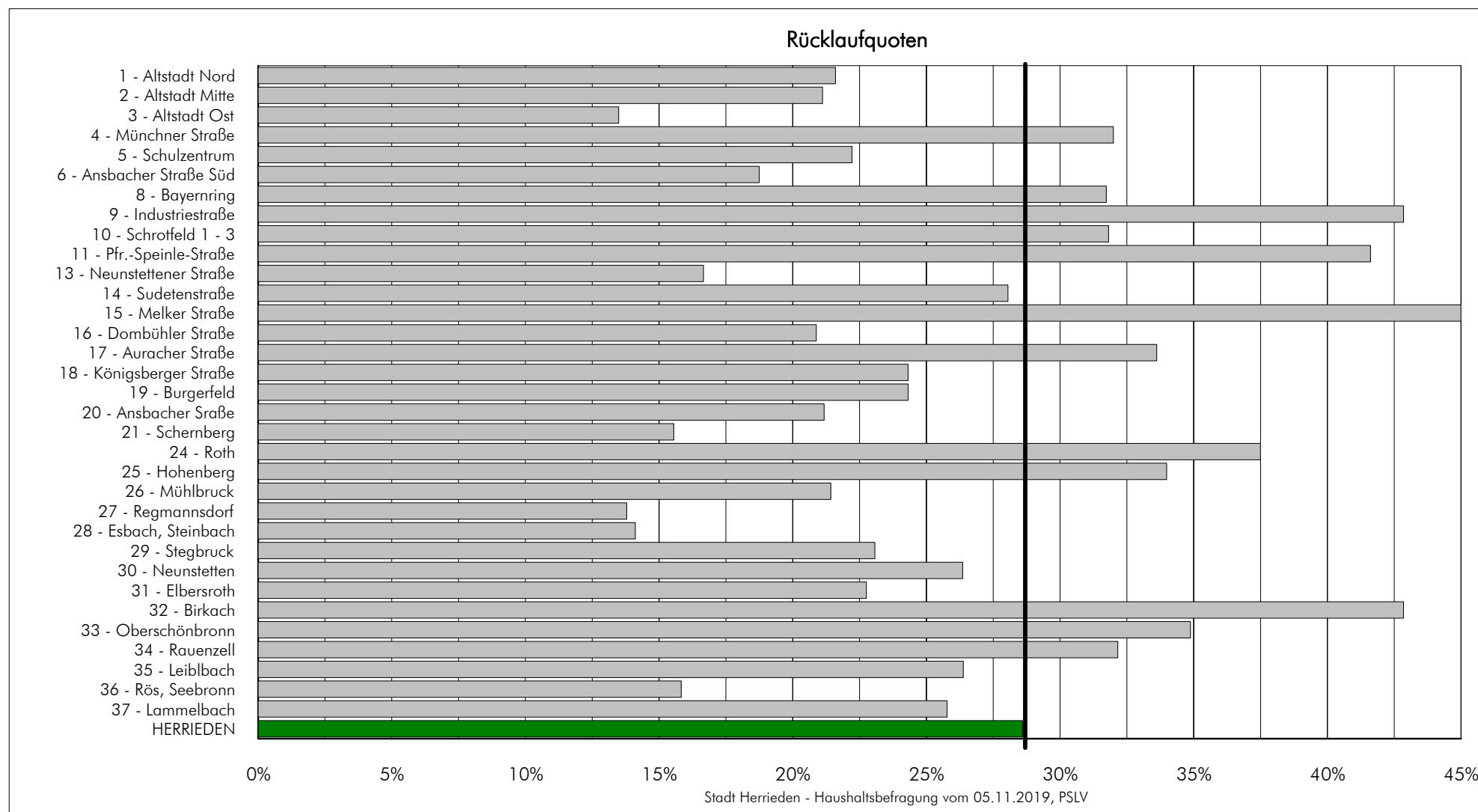


Nr.	Zellenname	Einwohner
27	Regmannsdorf	30
28	Esbach, Steinbach	90
29	Stegbruck, Stadel	210
30	Neunstetten	790
31	Elbersroth, Sickersdorf	440
32	Birkach	200
33	Oberschönbronn, Lattenbuch, Limbach	340
34	Rauenzell, Velden	770
35	Leiblach, Heuberg	310
36	Rös, Seebrohn	120
37	Lammelbach, Winn	130

\* Roth mit Leutenbuch

#### Plannr Verkehrszellen und Einwohnerverteilung

Plangrundlage: bayernatlas.de  
Einwohnerzahlen nach Angaben der  
Stadt Herrieden

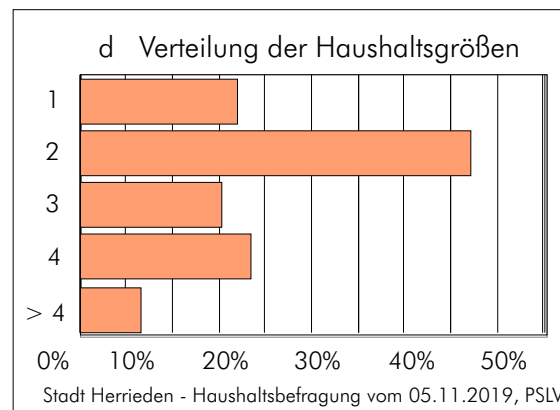
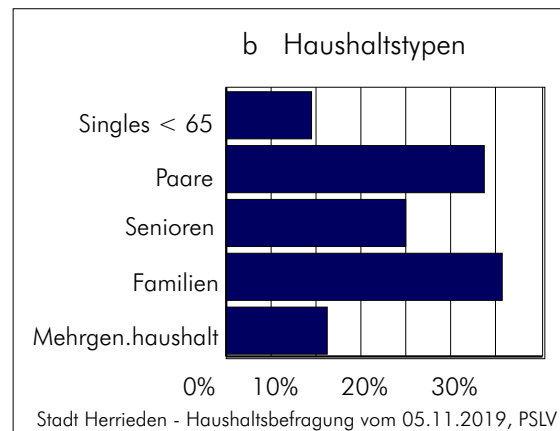
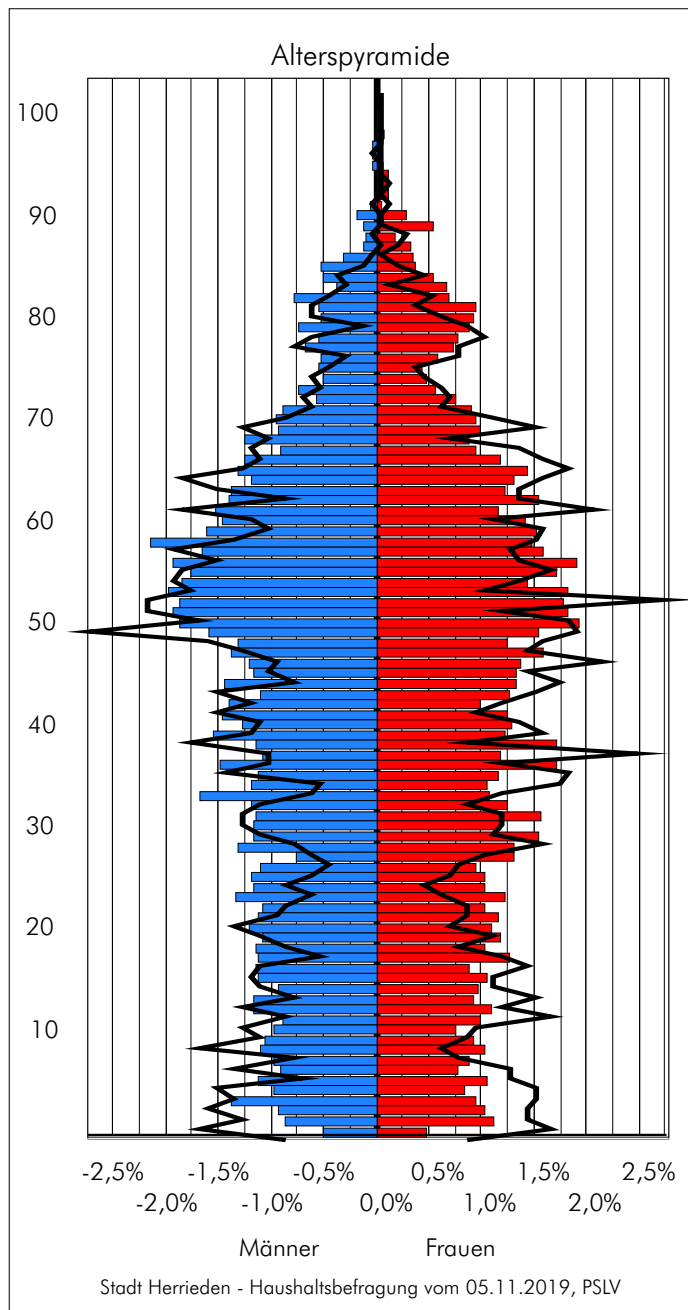


In einigen Verkehrszellen leben keine Einwohner, daher sind diese Zellen ausgeblendet.

Die Zelleneinteilung ist auch in Abb. 7 enthalten.

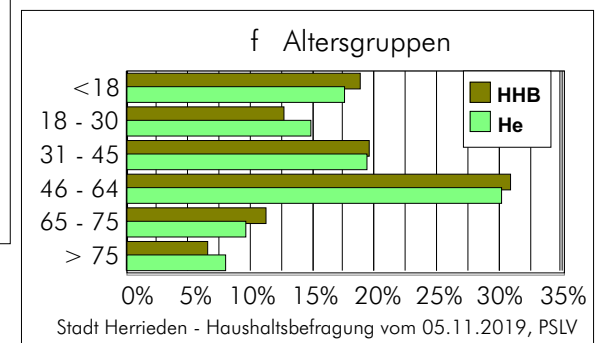
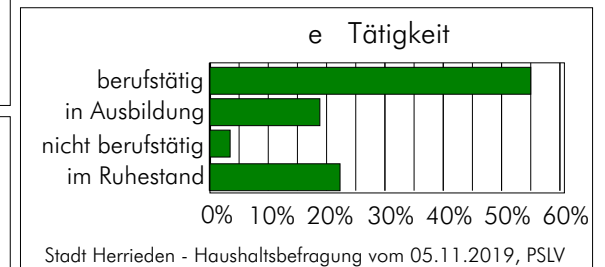
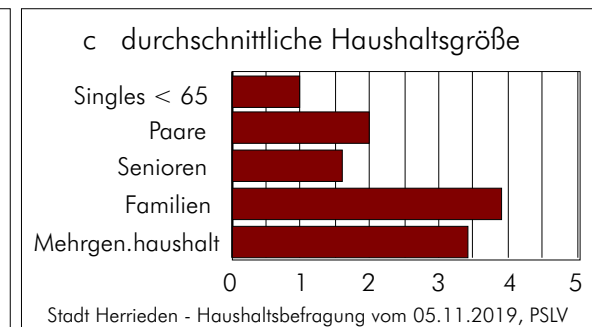
## 22 Haushaltsbefragung - Rücklaufquoten -

Grundlage: Haushaltsbefragung  
vom 05.11.2019



**zu a:** Die Balken stellen die Verteilung in Herrieden insgesamt dar, die Linien beziehen sich auf den Rücklauf aus der Haushaltsbefragung.

**zu b:** Als Seniorenhaushalte wurden alle definiert, in denen jedes Haushaltsmitglied mindestens 65 Jahre alt ist. Mehrgenerationenhaushalte können Familien mit erwachsenen Kindern sein oder auch mit Kindern unter 18 und gleichzeitig mindestens einem Haushaltsmitglied über 65. Eine exakte Grenzziehung ist nicht immer möglich, da es sich z. B. bei einem Zweipersonenhaushalt im Alter von 50 und 30 auch um Mutter und Sohn handeln kann. Singles über 65 wurden den Senioren zugeordnet.



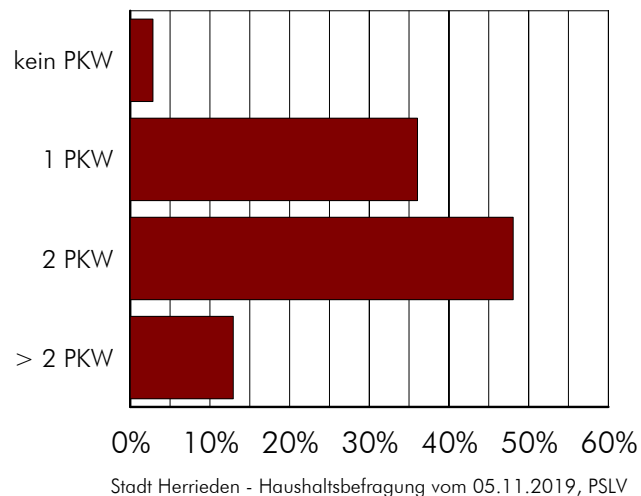
**zu d:** die durchschnittliche Haushaltsgröße beträgt 2,57 Personen

**zu f:** HHB = Haushaltsbefragung

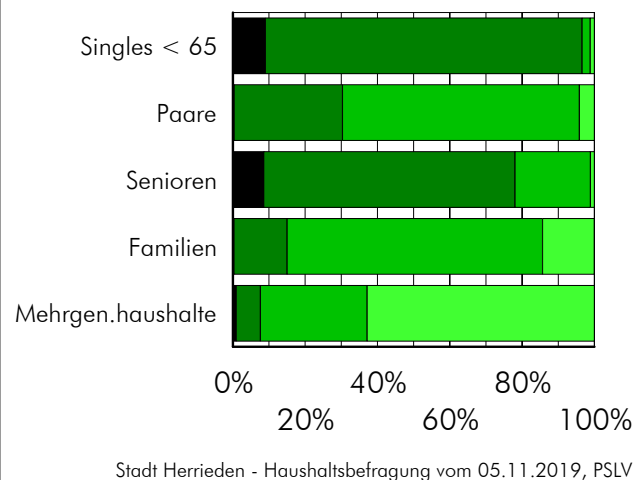
## 23 Haushaltsbefragung - Repräsentativität -

Grundlage: Haushaltsbefragung vom 05.11.2019

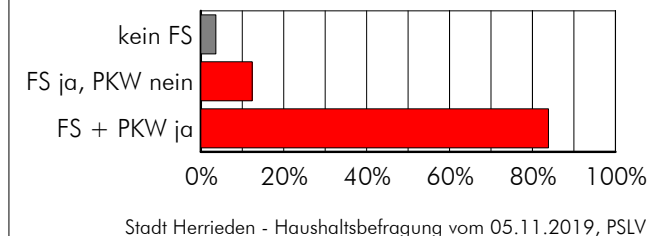
a PKW-Besitz der Haushalte



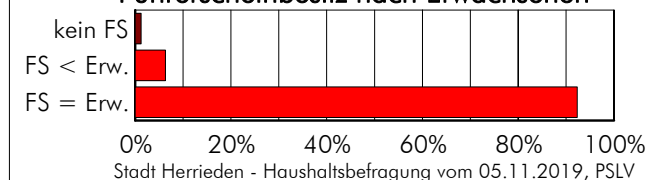
b PKW-Besitz nach Haushaltstypen



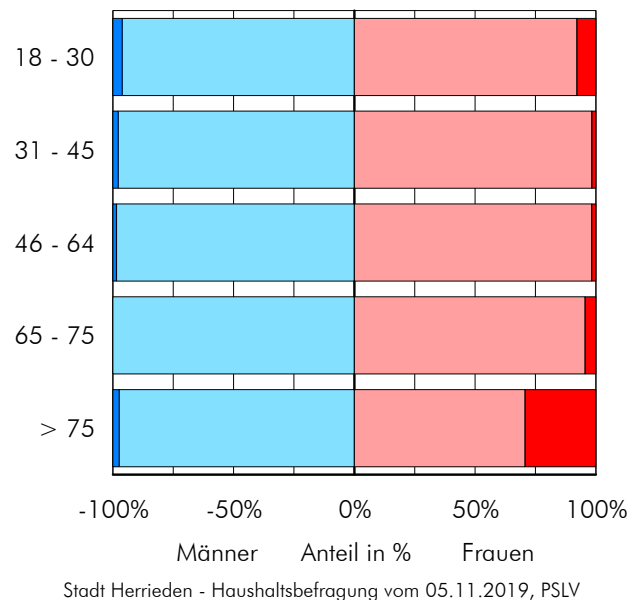
e PKW-Besitz/Führerscheinbesitz



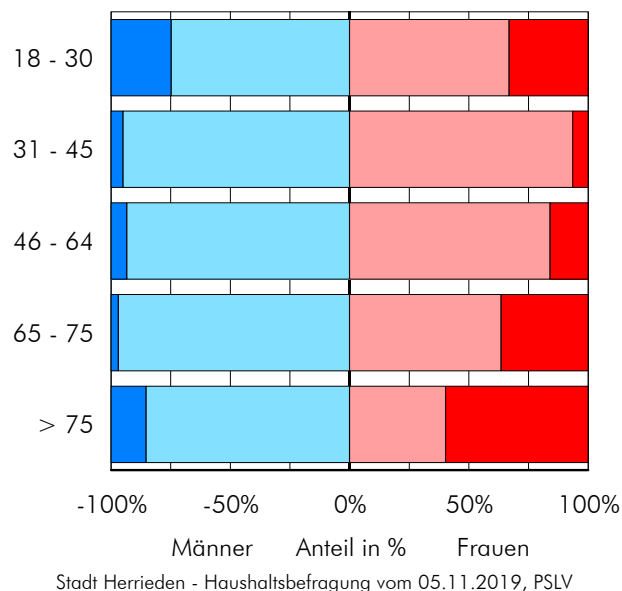
f Führerscheinbesitz nach Erwachsenen



c Geschlecht/Alter/Führerschein



d Geschlecht/Alter/PKW-Besitz



zu b:   
 ■ kein PKW ■ 2 PKW   
 ■ 1 PKW ■ > 2 PKW

zu c:   
 ■ PKW bzw. FS vorhanden

und d:   
 ■ kein PKW bzw. FS vorhanden

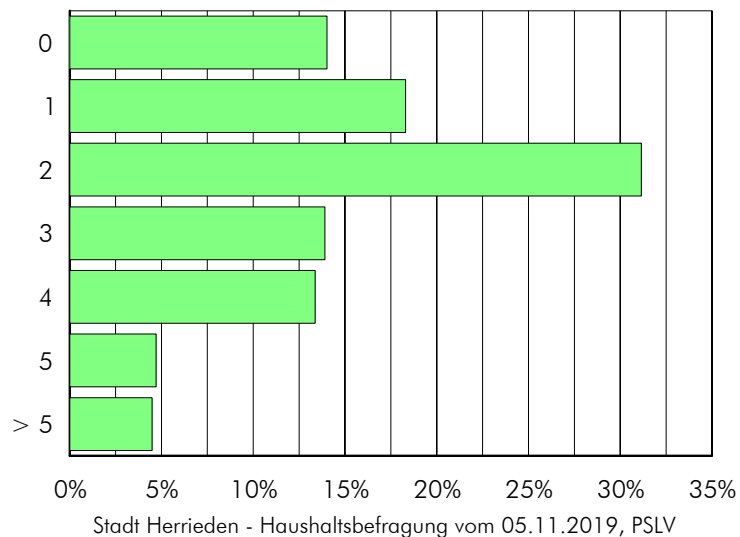
zu e: hier sind nur Personen ab 18 Jahren einbezogen worden

zu f: nur in wenigen Haushalten hat überhaupt niemand oder zumindest nicht jeder einen Führerschein, meistens hat jeder Erwachsene eine Fahrerlaubnis.

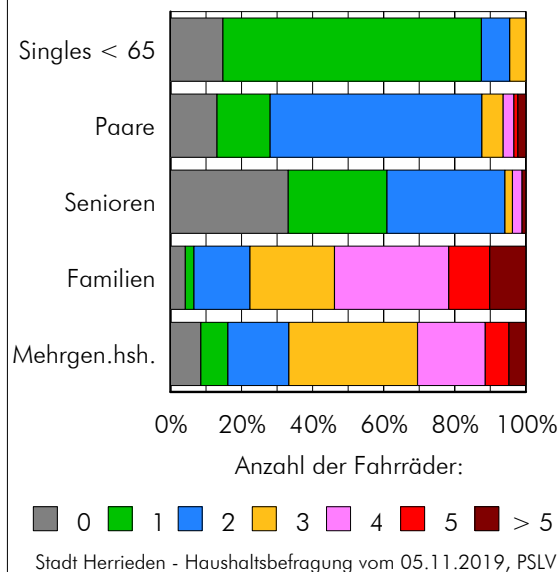
## 24 Haushaltsbefragung - PKW-Verfügbarkeit -

Grundlage: Haushaltsbefragung vom 05.11.2019

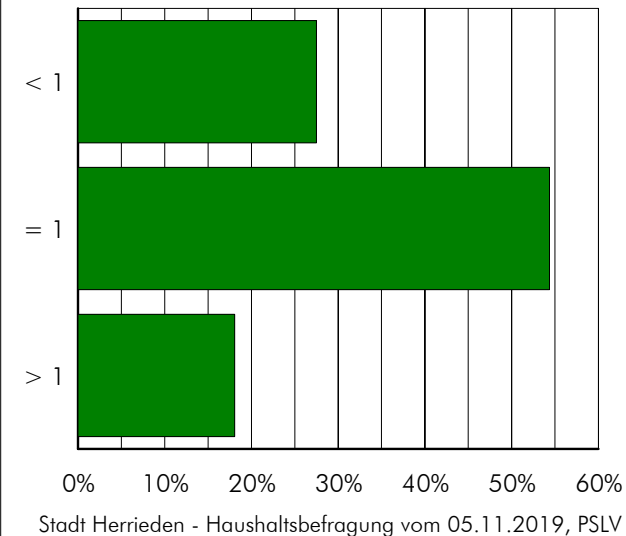
a Zahl der Räder im Haushalt



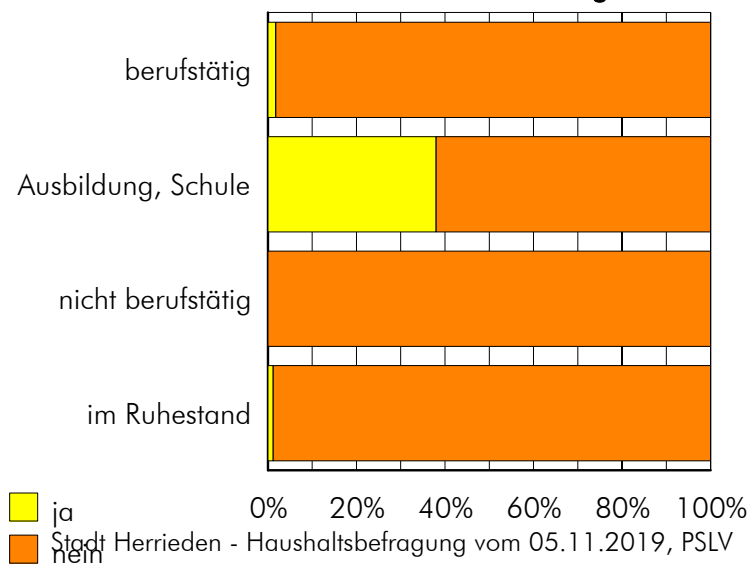
b Zahl der Räder nach Haushaltstypen



c Zahl der Räder pro Kopf je Haushalt



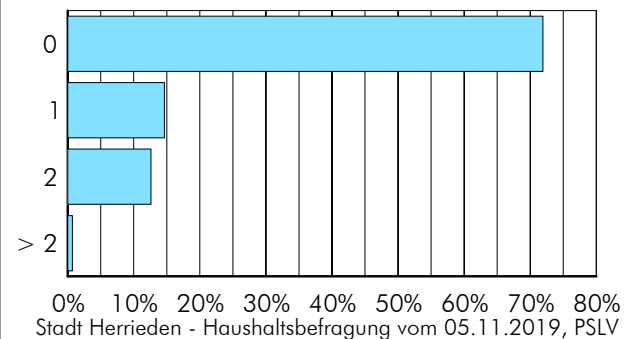
e ÖPNV-Zeitkarte und Tätigkeit



**zu e:**

von den 2.234 erfassten Haushaltsmitgliedern sind 190 im Besitz einer Zeitkarte für den ÖPNV.

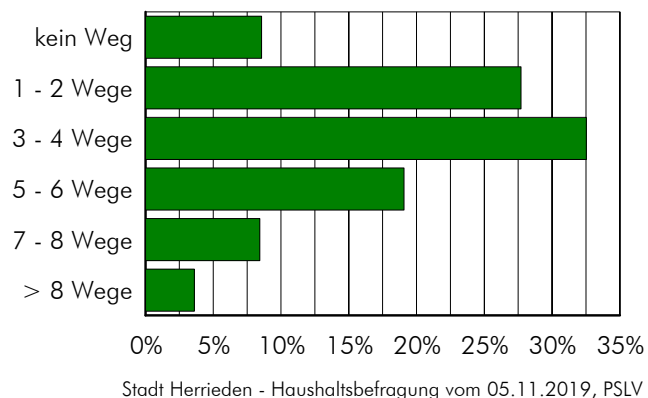
d Zahl der e-bikes im Haushalt



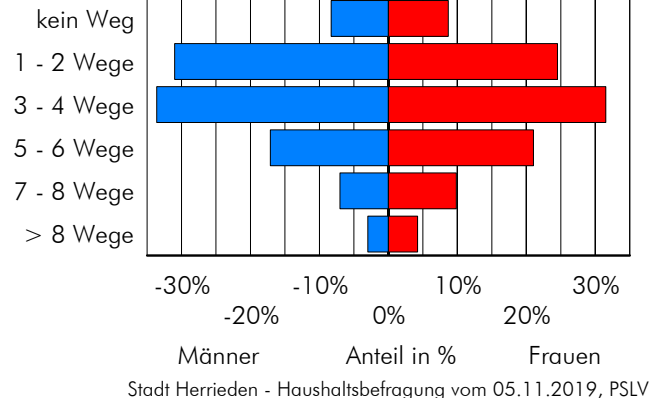
## 25 Haushaltsbefragung - Fahrradbesitz und ÖPNV-Zeitkartenbesitz -

Grundlage: Haushaltsbefragung  
vom 05.11.2019

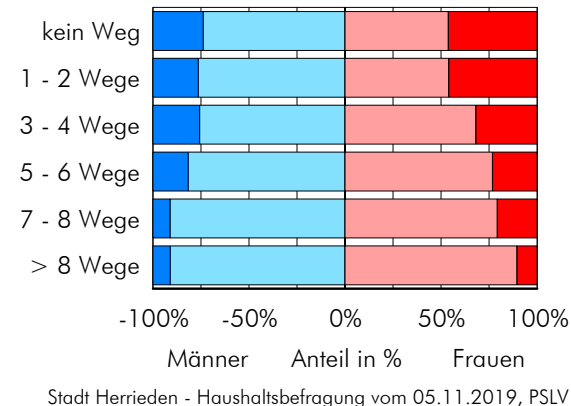
a Wegehäufigkeit pro Tag und Person



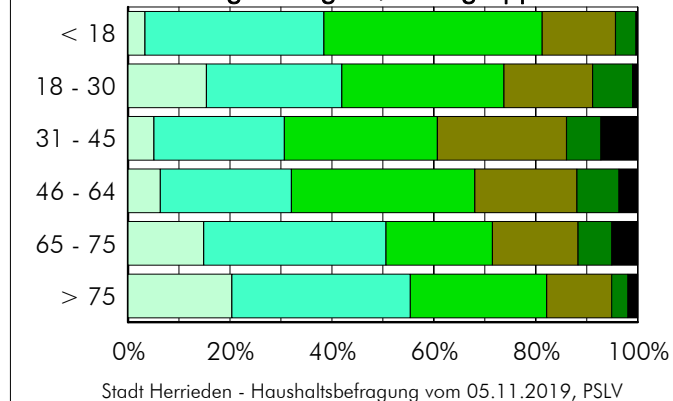
b Wegehäufigkeit/Geschlecht



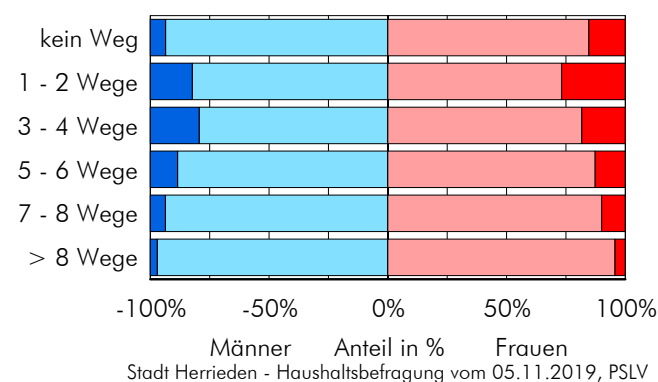
c Wegehäufigkeit/Geschlecht/PKW-Besitz



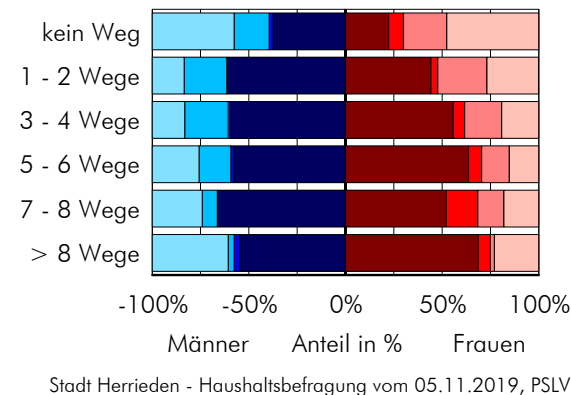
d Wegehäufigkeit/Altersgruppe



e Wegehäufigkeit/Geschlecht/Führerschein-Besitz



c Verkehrszusammensetzung



zu c: dunkelblau bzw. -rot: kein PKW bzw. FS vorhanden, bei c nur Führerscheinbesitzer ausgewertet

und e: hellblau bzw. hellrot: PKW bzw. FS vorhanden

zu d:

kein Weg	5 - 6 Wege
1 - 2 Wege	7 - 8 Wege
3 - 4 Wege	> 8 Wege

zu f:

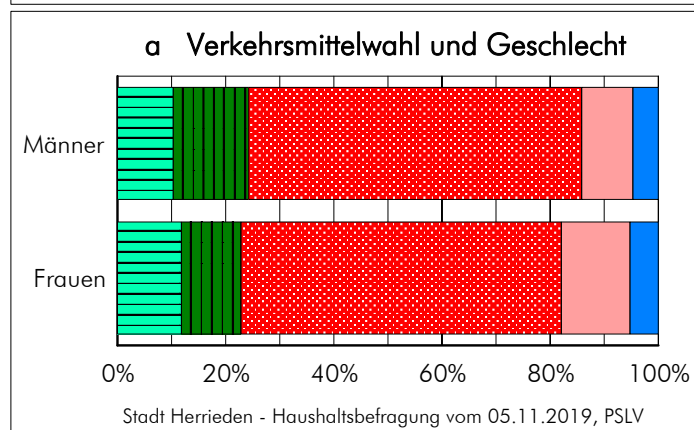
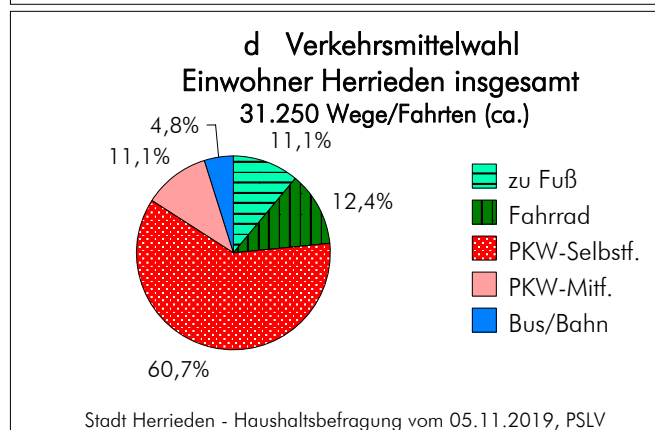
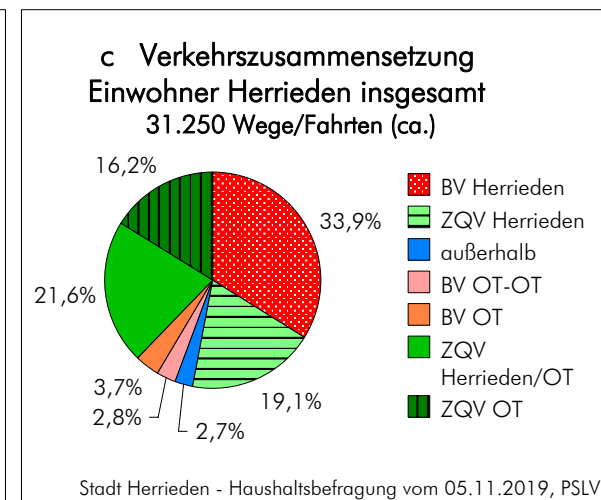
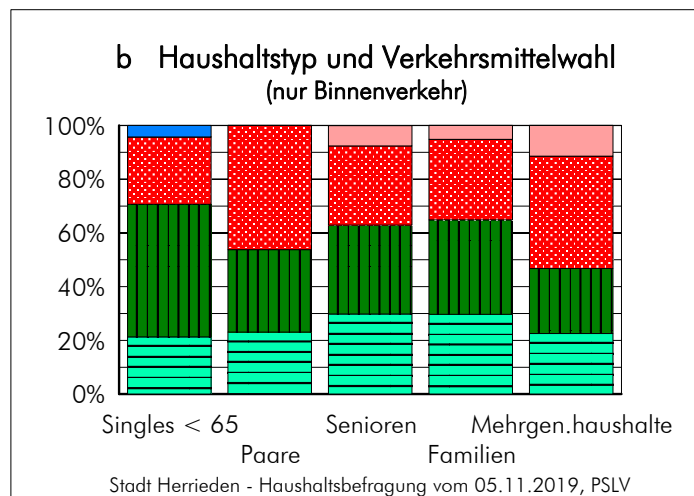
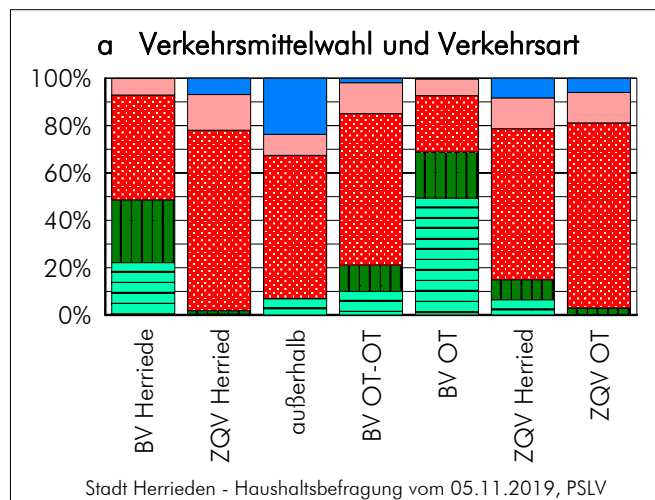
berufstätig	berufstätig
nicht berufst.	nicht berufst.
Ausbildung	Ausbildung
Ruhestand	Ruhestand

zu a: die mittlere Wegehäufigkeit beträgt 3,7 Wege bzw. Fahrten/Kopf und Tag

## 27 Haushaltsbefragung - Wegehäufigkeit -

Grundlage: Haushaltsbefragung vom 05.11.2019





zu a, b und e:

Legende wie in d

zu a und c:

BV = Binnenverkehr

ZQV = Ziel-/Quellverkehr (über Gem.grenze hinaus)

OT = Ortsteile

BV OT-OT = zwischen den Ortsteilen

BV OT = innerhalb der jew. Ortsteile

Zahlen in Kfz/24 Std.

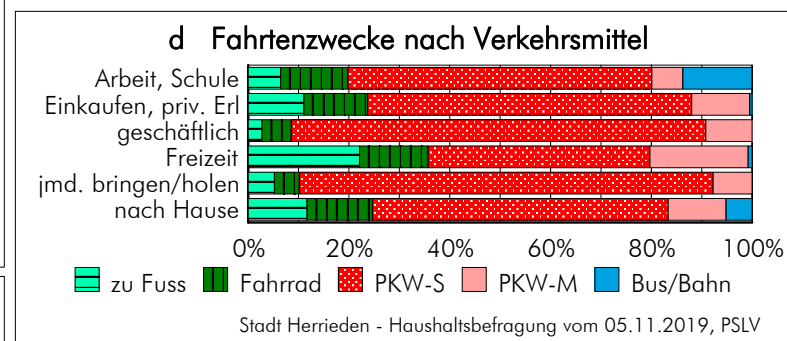
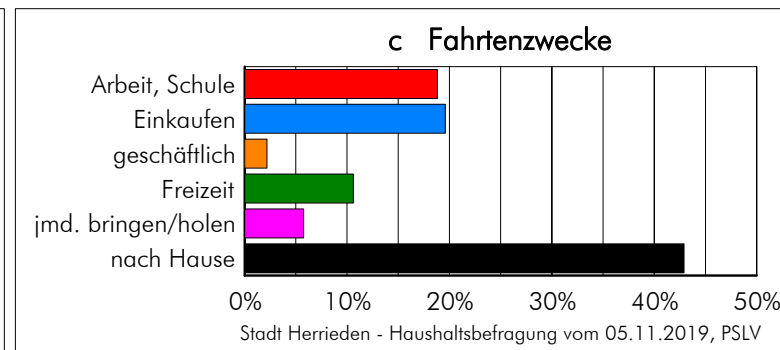
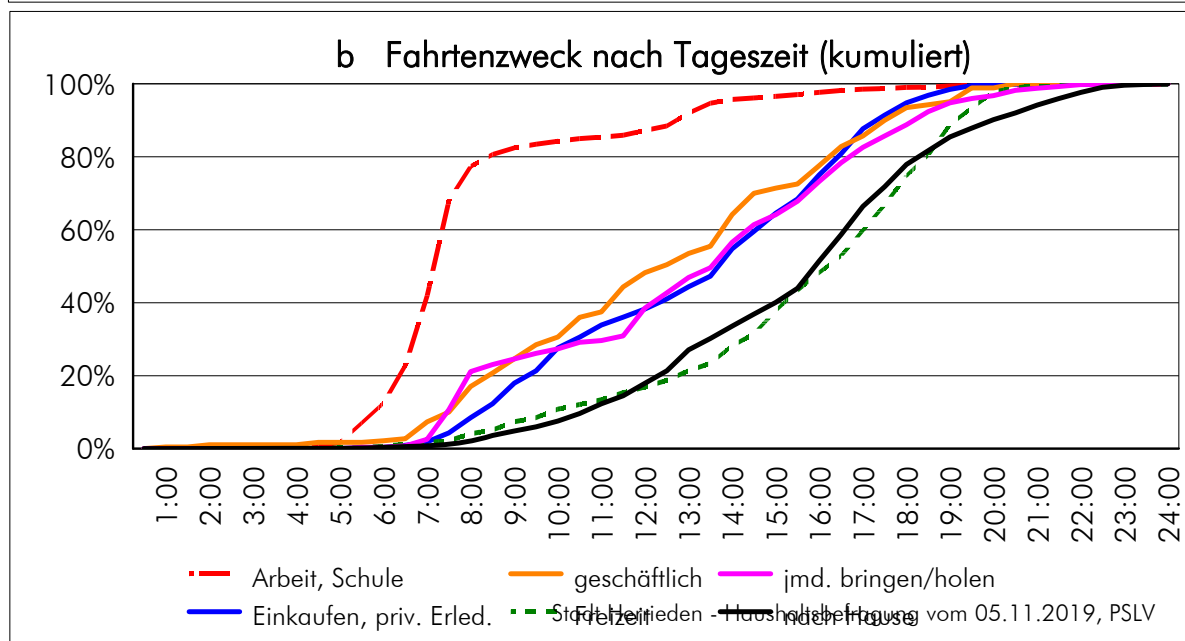
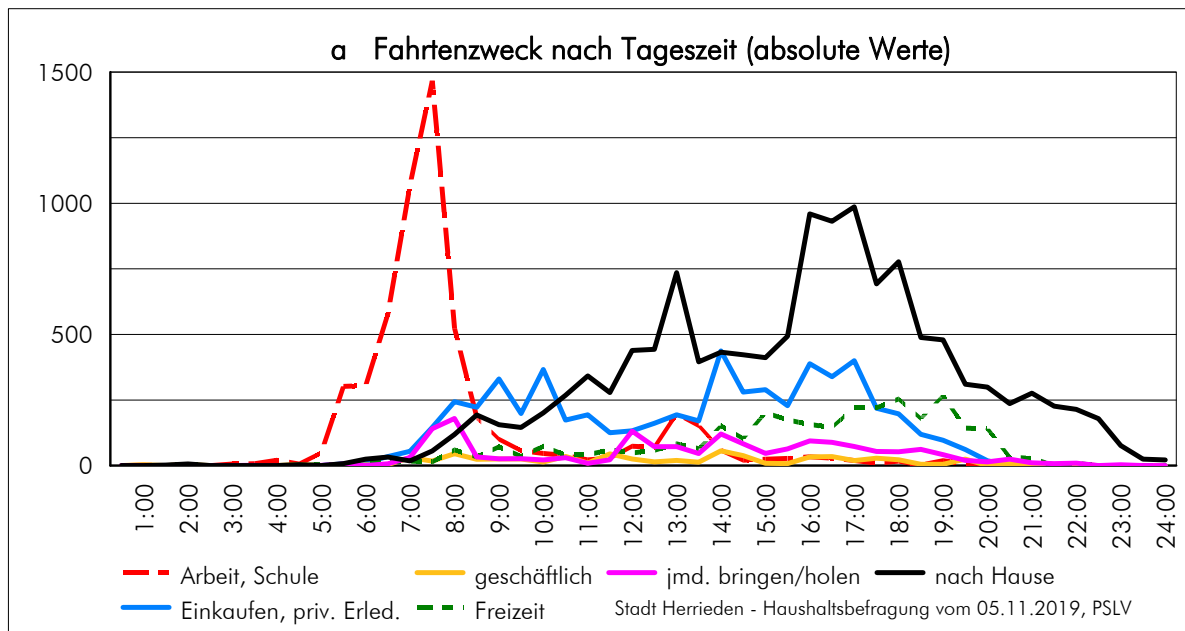
geringe Rundungsdifferenzen möglich

Das genutzte Verkehrsmittel war nicht bei allen Wegangaben notiert.

## 28 Haushaltsbefragung - Verkehrsmittelwahl -

Grundlage: Haushaltsbefragung vom 05.11.2019

	zu Fuß	Fahrrad	PKW-Selbstf.	PKW-Mitf.	Bus/Bahn	alle
BV Herrieden	2.295	2.744	4.585	721	7	10.351
ZQV Herrieden	24	90	4.705	931	425	6.175
außerhalb	58	0	508	74	199	839
BV OT-OT	92	104	594	121	17	928
BV OT	554	218	266	79	4	1.121
ZQV Herrieden/OT	425	561	4.217	862	546	6.611
ZQV OT	11	142	4.082	668	313	5.215
gesamt	3.459	3.858	18.957	3.455	1.511	31.240



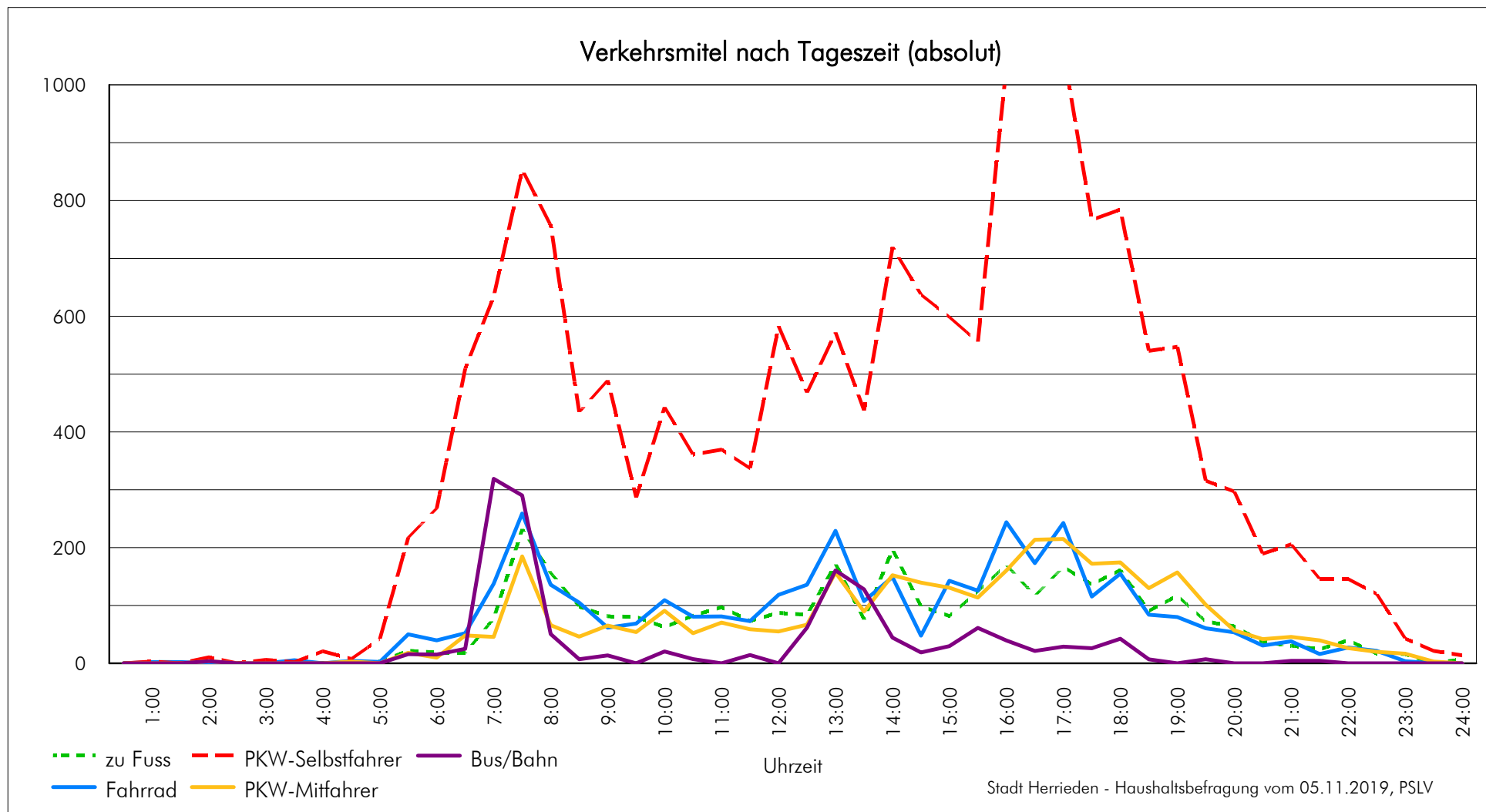
Fahrtenzweck	Verkehrsmittel					GESAMT
	zu Fuss	Fahrrad	PKW-S	PKW-M	Bus/Bahn	
Arbeit, Schule	373	767	3.468	356	789	5.753
Einkaufen, priv. Erled.	667	762	3.875	694	28	6.026
geschäftlich	19	39	554	62	0	674
Freizeit	721	443	1.436	635	26	3.262
jmd. bringen/holen	93	88	1.464	138	0	1.783
nach Hause	1.540	1.708	7.711	1.510	679	13.148
GESAMT	3.413	3.807	18.508	3.395	1.522	30.645

nicht bei allen Weg-  
angaben war der  
Fahrzweck vermerkt  
PKW-S = Selbstfahrer  
PKW-M = Mitfahrer

## 29 Haushaltsbefragung - Fahrtenzwecke -

Grundlage: Haushaltsbefragung  
vom 05.11.2019

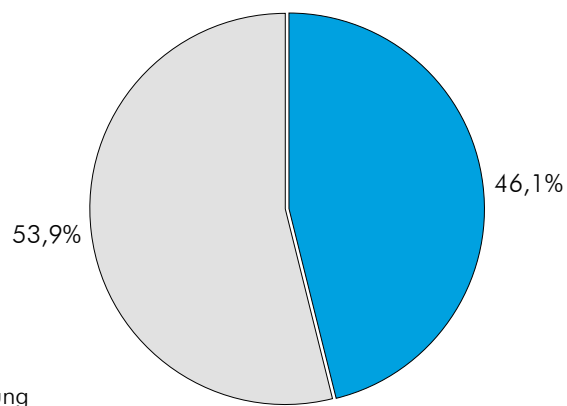




### 30 Haushaltsbefragung - tageszeitliche Verteilung und Verkehrsmittelwahl -

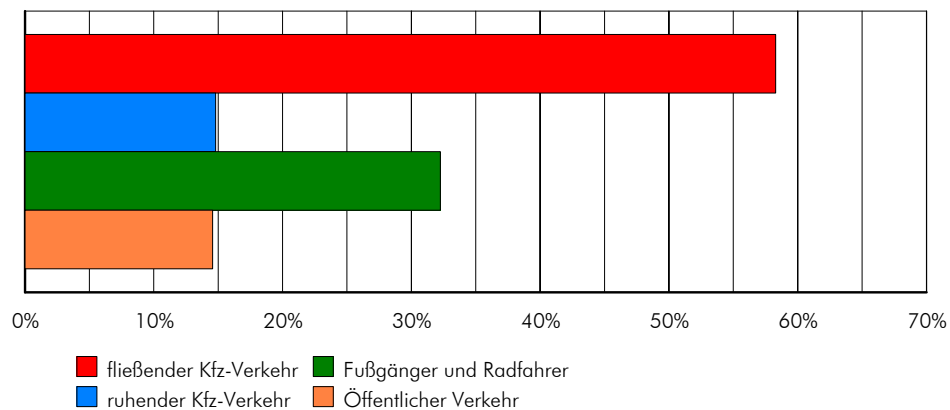
Grundlage: Haushaltsbefragung  
vom 05.11.2019

a Nennungen von Problemthemen



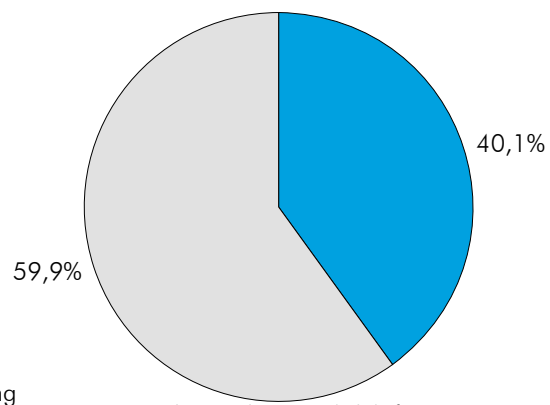
Stadt Herrieden - Haushaltsbefragung vom 05.11.2019, PSLV

b Problemthemen nach Verkehrsarten



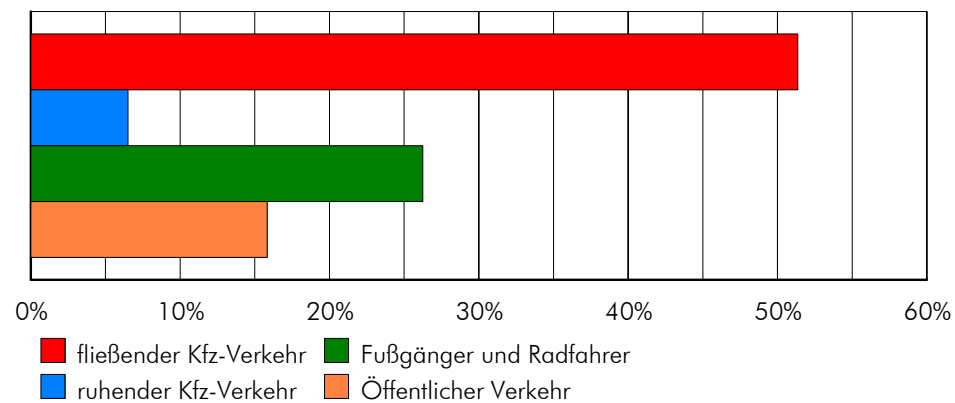
Stadt Herrieden - Haushaltsbefragung vom 05.11.2019, PSLV

b Nennungen von Vorschlägen



Stadt Herrieden - Haushaltsbefragung vom 05.11.2019, PSLV

d Vorschläge nach Verkehrsarten

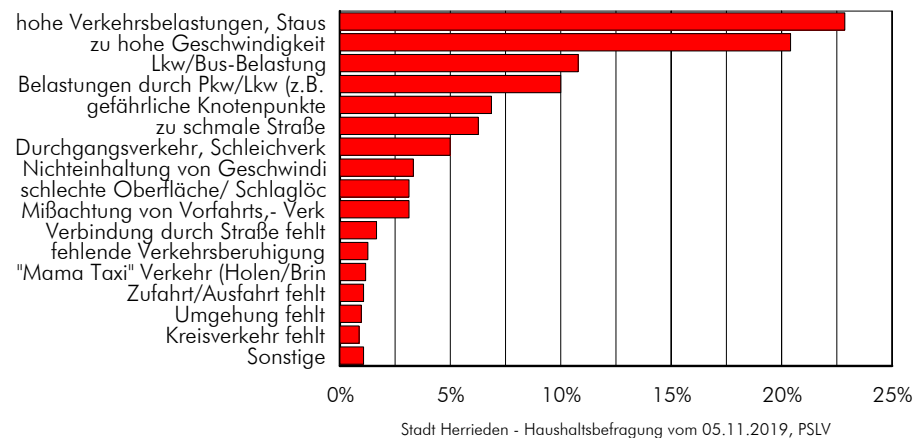


Stadt Herrieden - Haushaltsbefragung vom 05.11.2019, PSLV

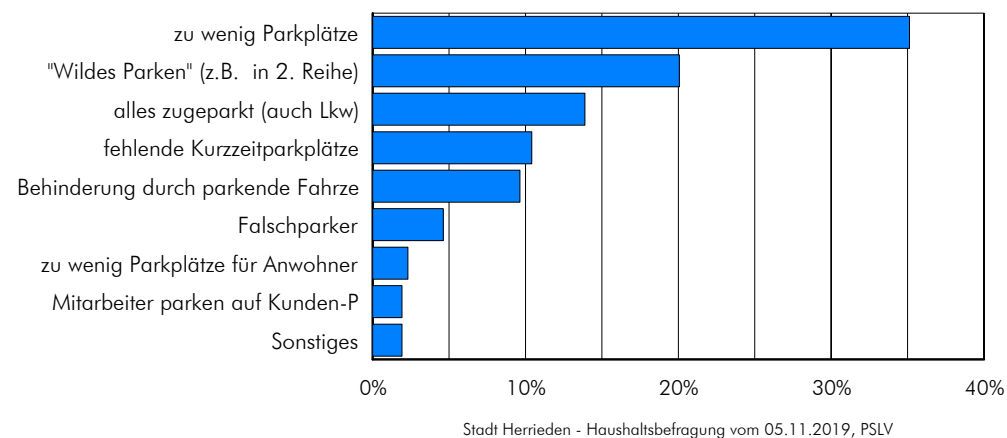
### 31 Haushaltsbefragung - Nennung von Problemen und Vorschlägen nach Themen -

Grundlage: Haushaltsbefragung  
vom 05.11.2019

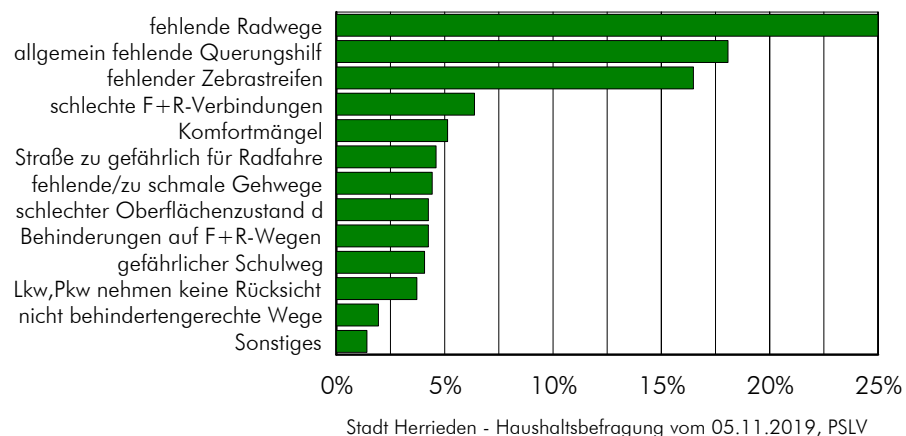
### a Problemthemen fließender Verkehr



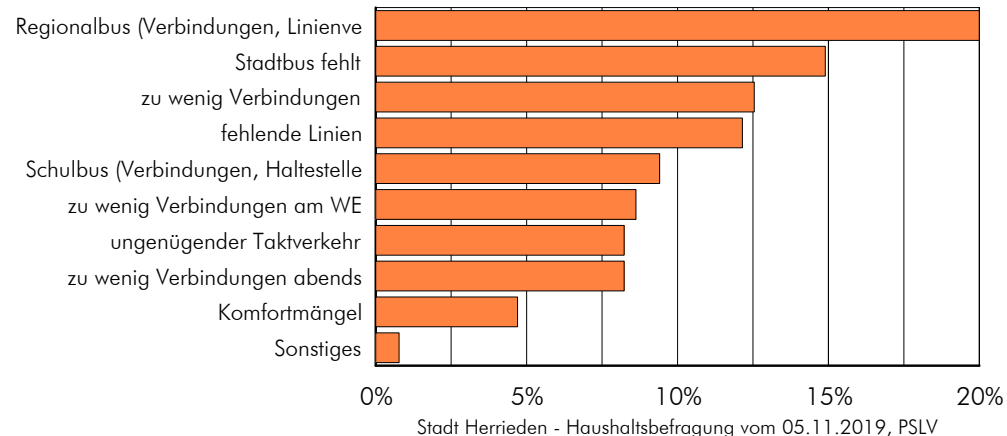
### b Problemthemen ruhender Verkehr



### c Problemthemen Fuß-/Radverkehr

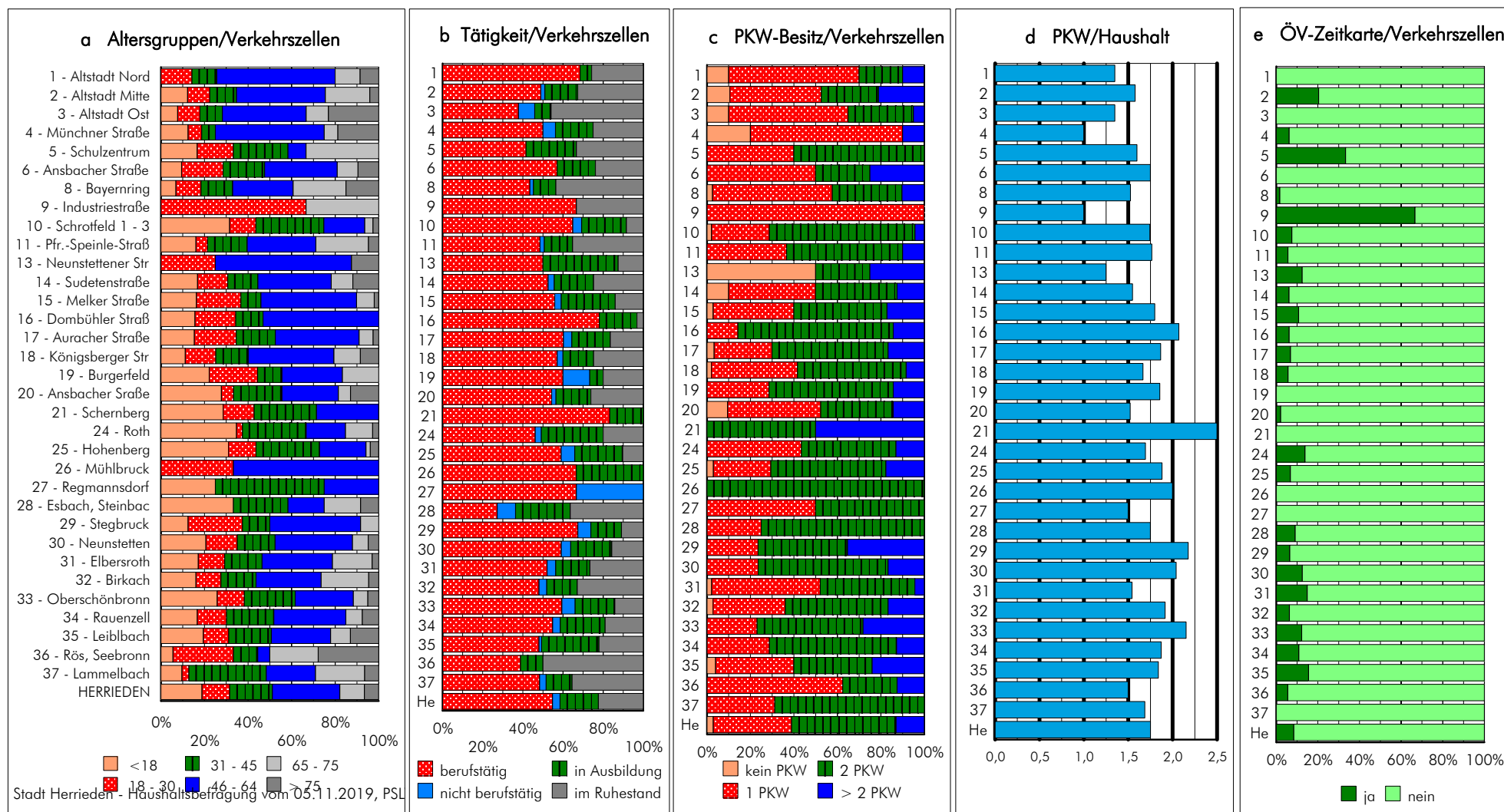


### d Problemthemen ÖPNV



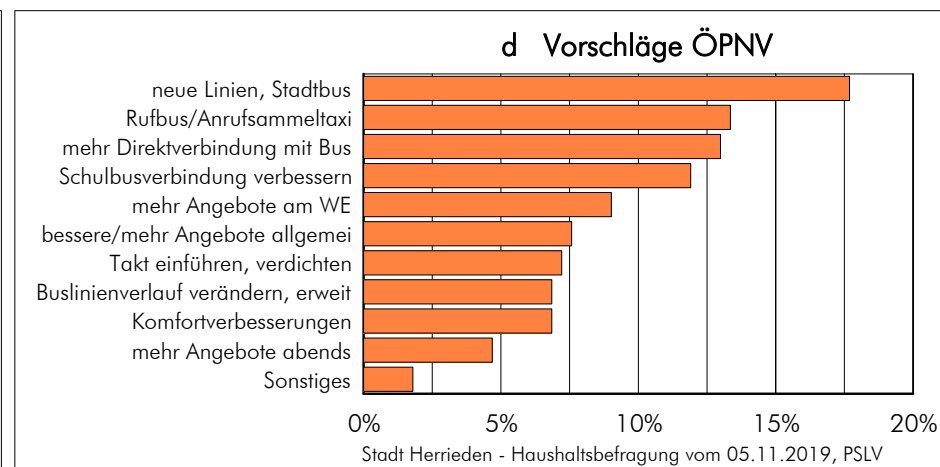
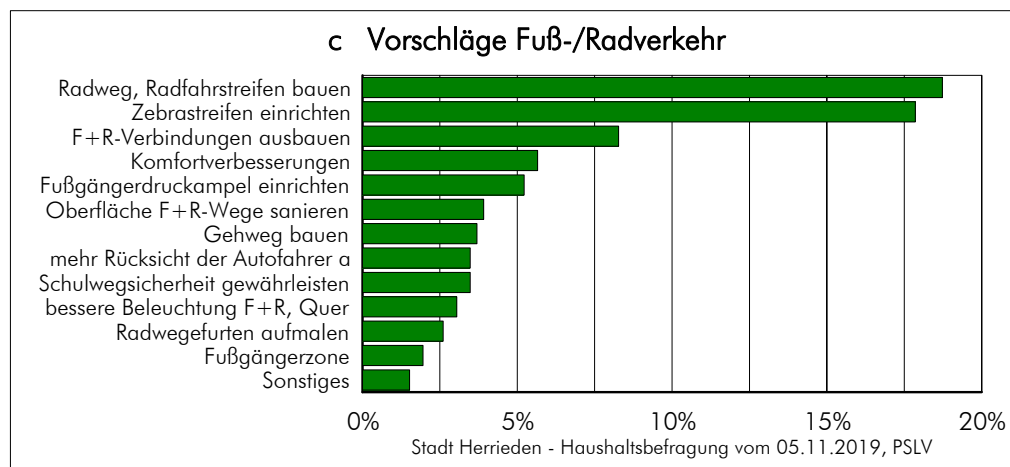
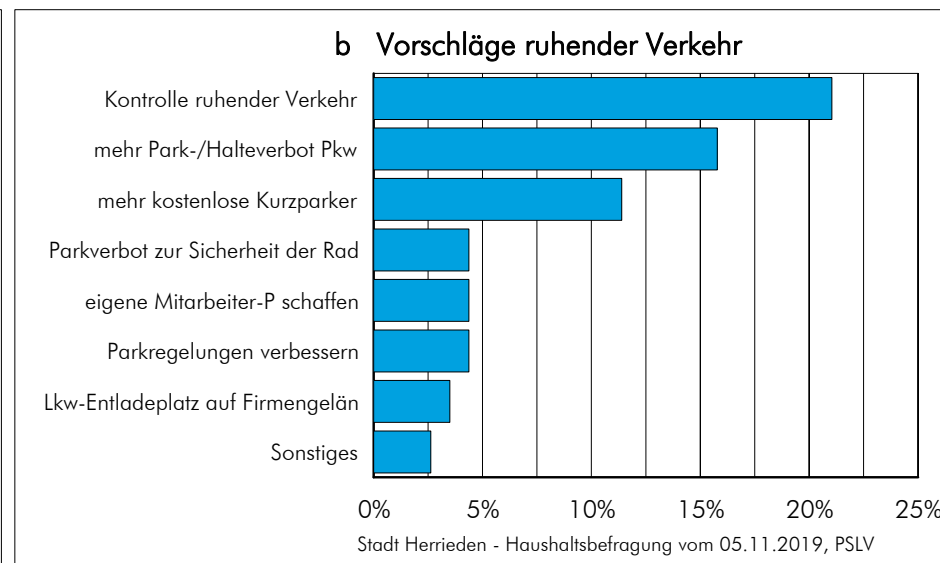
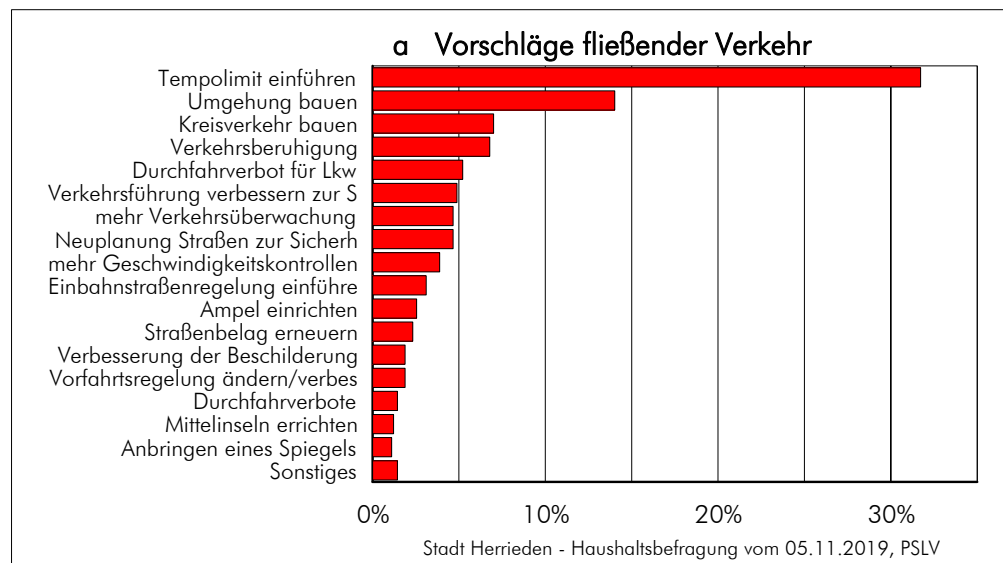
## 32 Haushaltsbefragung - Nennung von Problemen nach Themen im Detail -

Grundlage: Haushaltsbefragung  
vom 05.11.2019



## 26 Haushaltsbefragung - Sozioökonomische Merkmale nach Verkehrszellen -

Grundlage: Haushaltsbefragung  
vom 05.11.2019



### 33 Haushaltsbefragung - Nennung von Vorschlägen nach Themen im Detail -

Grundlage: Haushaltsbefragung  
vom 05.11.2019

„Sperrung der Wege am Stadtschloss für Radfahrer ist Schildbürgerstreich, es war eine gute Abkürzung!“

„Bitte mehr Verkehrskontrollen in der Altstadt, manche lernen es sonst nie!“

„Erhöhtes Verkehrsaufkommen durch längere Einkaufs- und Versorgungswege, besser Bringdienste für ältere Leute oder ein Supermarkt im Westen!“

„So gut wie kein Busverkehr am Wochenende auch nicht nach Ansbach!“

„Verbindungsstraße Ansbach-Herrieden Freitagmittag kein Durchkommen!“

„Kein Gehweg an der Hauptstraße in Roth zur Bushaltestelle!“

„Auf der Strecke vom Marktplatz zum Storchenturm geben viele Autofahrer so richtig Gas, viel zu gefährlich!“

„Am Marktplatz wird überall geparkt, wie es den Autofahrern gerade gefällt!“

„Tempo 100 vom Ortsschild bis zum Kreisverkehr Richtung Neunstetten ist viel zu hoch, wir wollen Tempo 50!“

„Unübersichtlicher Marktplatz vom Storchentor kommend beim Linksabbiegen!“

„Man kann ein Kind von Elbersroth nicht mit dem Fahrrad nach Herrieden fahren lassen!“

„An der Neunstettener Straße bitte das Ortsschild zum Wertstoffhof verlegen, wir fallen jedes Mal aus dem Bett wenn Motorräder beschleunigen!“

„Die Linienbusse nach Feuchtwangen sind endlos unterwegs, Zumutung für die Schüler!“

„Altstadt einschließlich Bahnhofstraße Münchener Straße generell Tempo 30!“

„Die immer größeren Traktoren fahren viel zu schnell an unserem Grundstück vorbei, mit immer jüngeren Fahrern und gefährden damit unsere Kinder!“

„Totale Fehlplanung Marktplatz Kreuzung Einfahrt zur Hinteren Gasse!“

„Gedränge am Busbahnhof wenn die Schule endet, irgendwann passiert etwas!“

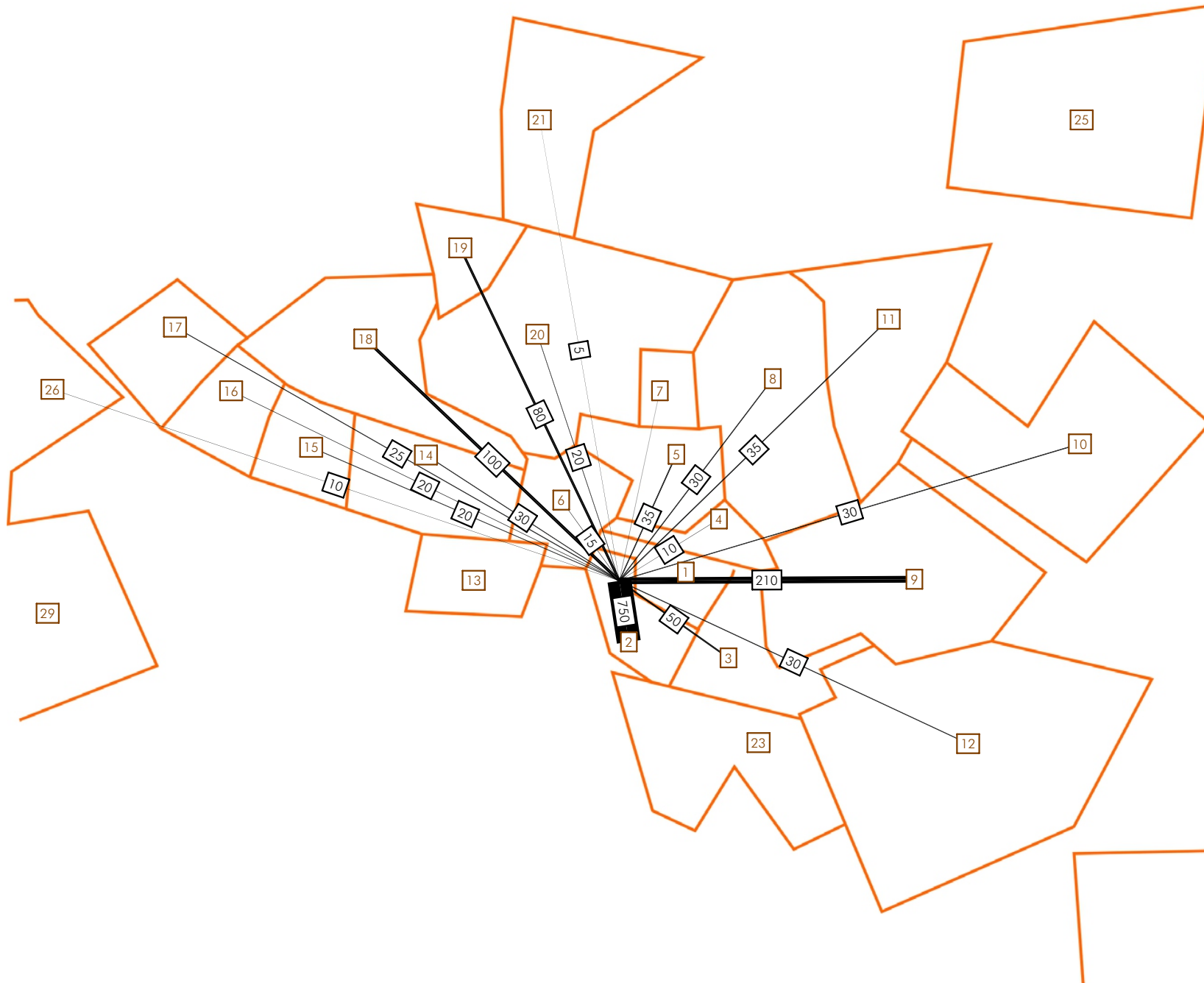
„Sichtbehinderung durch parkende Autos am Marktplatz!“

„Der letzte Bus von Ansbach um kurz nach 19 Uhr, man kann nicht mit dem Bus ins Kino fahren!“

„Pfarrer-Speinkle-Straße war früher eine ruhige Straße, alles vorbei!“

„In der Vorderen Gasse parken vor allem beim Bäcker viele Fahrzeuge völlig chaotisch, für Fußgänger sehr gefährlich!“

„Elterntaxis der Fünftklässler aufgrund nicht mehr kostenlosem Schulbus von Hohenberg!“



Bezeichnungen der Verkehrszellen:

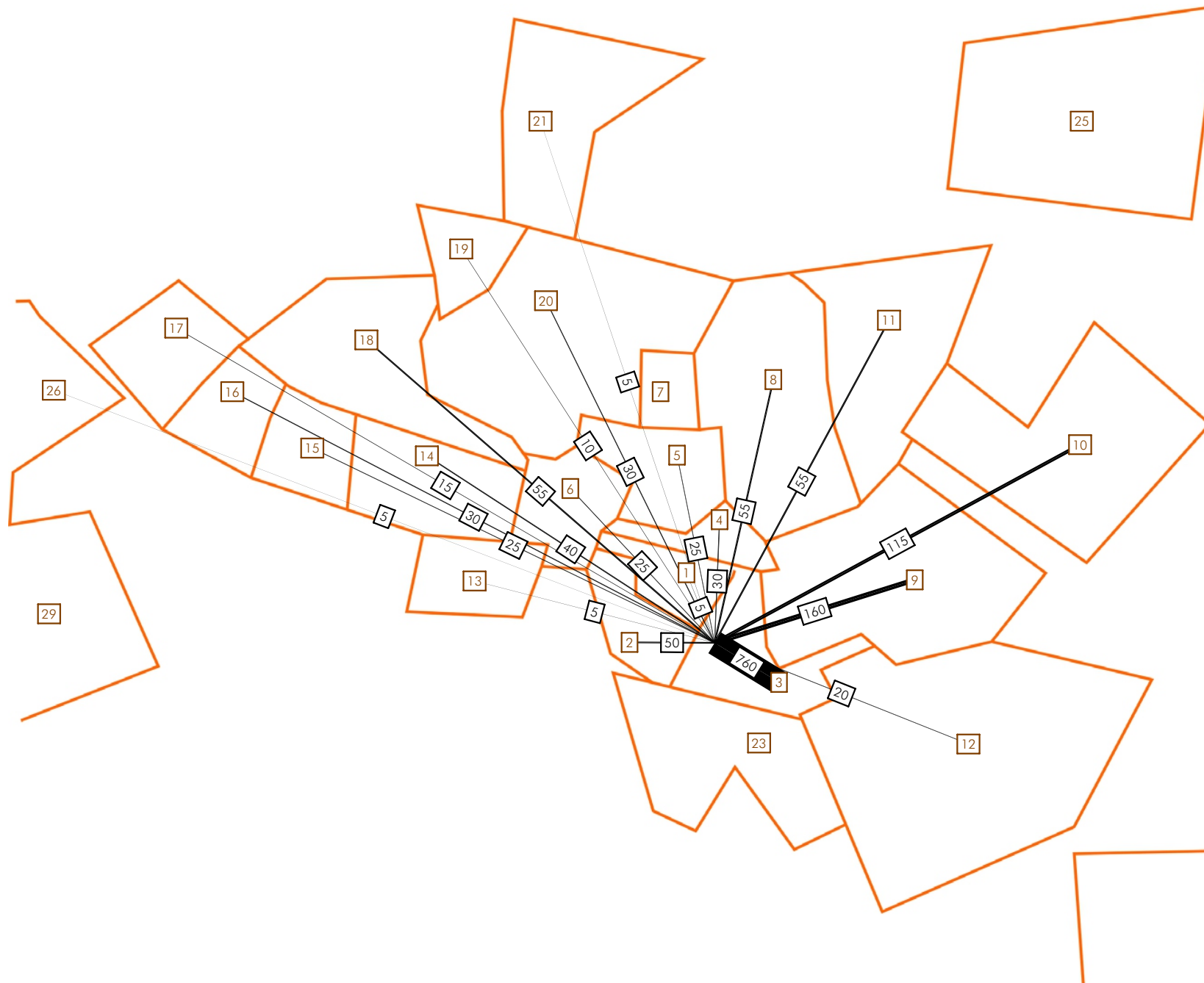
- 1 Altstadt Nord
- 2 Altstadt Mitte
- 3 Altstadt Ost
- 4 Münchner Straße
- 5 Schulzentrum
- 6 Ansbacher Straße Süd
- 7 Freibad, Hallenbad
- 8 Bayernring
- 9 Industriestraße
- 10 Schrotfeld 1 - 3
- 11 Pfr.-Speinle-Straße
- 12 Küchen Schüller
- 13 Neunstettener Straße
- 14 Sudetenstraße
- 15 Melker Straße
- 16 Dombühler Straße
- 17 Auracher Straße
- 18 Königsberger Straße
- 19 Burgerfeld
- 20 Ansbacher Straße
- 21 Schernberg
- 23 Altmühlwiesen
- 26 Mühlbruck

**17.1 Binnenverkehr Kfz/24 h  
- Zelle 2 -**

24

Datengrundlage:  
Haushaltsbefragung vom 5.11.2019





Bezeichnungen der Verkehrszellen:

- 1 Altstadt Nord
- 2 Altstadt Mitte
- 3 Altstadt Ost
- 4 Münchner Straße
- 5 Schulzentrum
- 6 Ansbacher Straße Süd
- 7 Freibad, Hallenbad
- 8 Bayernring
- 9 Industriestraße
- 10 Schrotfeld 1 - 3
- 11 Pfr.-Speinle-Straße
- 12 Küchen Schüller
- 13 Neunstettener Straße
- 14 Sudetenstraße
- 15 Melker Straße
- 16 Dombühler Straße
- 17 Auracher Straße
- 18 Königsberger Straße
- 19 Burgerfeld
- 20 Ansbacher Straße
- 21 Schernberg
- 23 Altmühlwiesen
- 26 Mühlbruck

**17.2 Binnenverkehr Kfz/24 h  
- Zelle 3 -**

24

Datengrundlage:  
Haushaltsbefragung vom 5.11.2019



Bezeichnungen der Verkehrszellen:

- 1 Altstadt Nord
- 2 Altstadt Mitte
- 3 Altstadt Ost
- 4 Münchner Straße
- 5 Schulzentrum
- 6 Ansbacher Straße Süd
- 7 Freibad, Hallenbad
- 8 Bayernring
- 9 Industriestraße
- 10 Schrotfeld 1 - 3
- 11 Pfr.-Speinle-Straße
- 12 Küchen Schüller
- 13 Neunstettener Straße
- 14 Sudetenstraße
- 15 Melker Straße
- 16 Dombühler Straße
- 17 Auracher Straße
- 18 Königsberger Straße
- 19 Burgerfeld
- 20 Ansbacher Straße
- 21 Schernberg
- 23 Altmühlwiesen
- 26 Mühlbruck

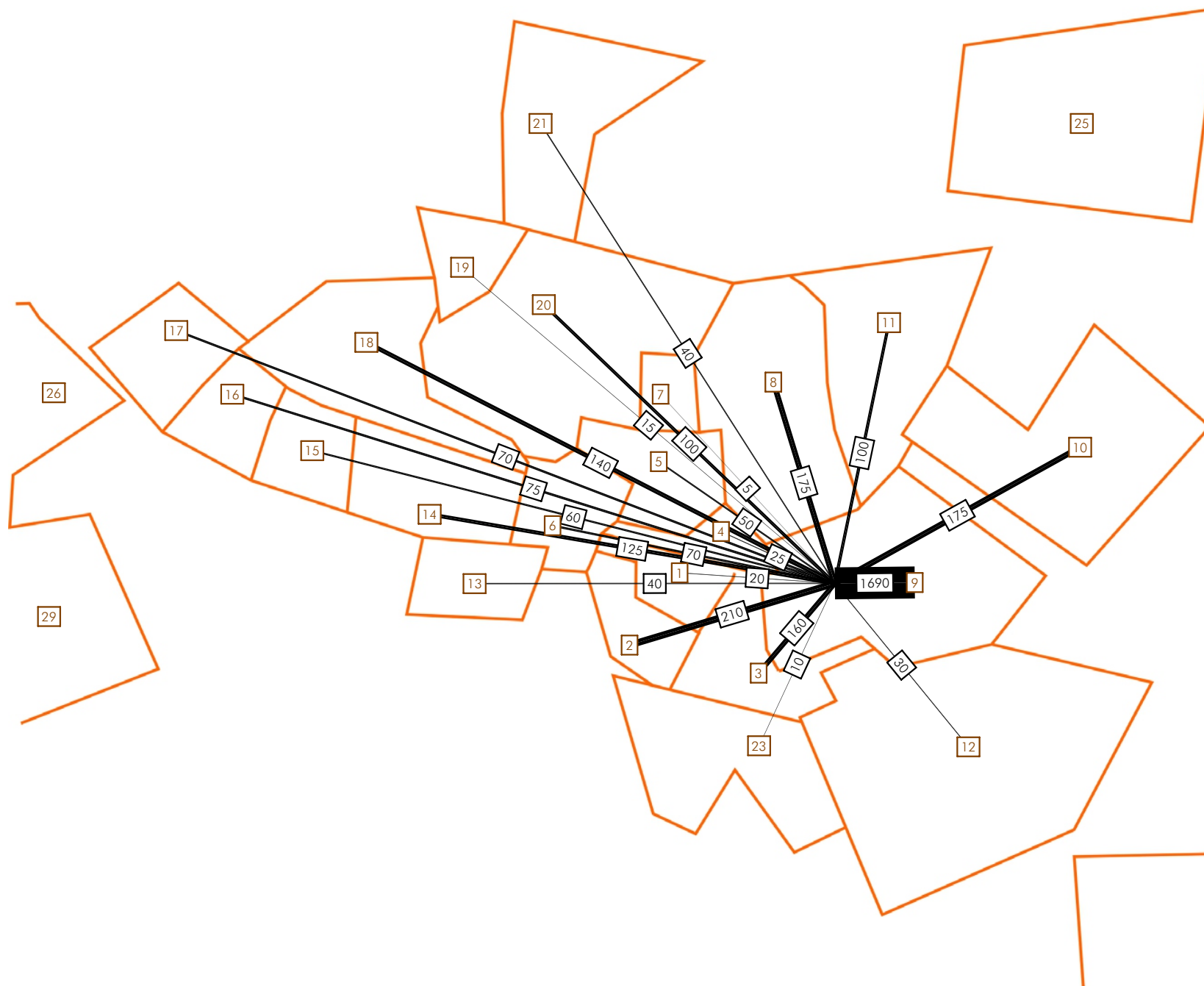
**17.3 Binnenverkehr Kfz/24 h  
- Zelle 5 -**

24

Datengrundlage:  
Haushaltsbefragung vom 5.11.2019

Bezeichnungen der Verkehrszellen:

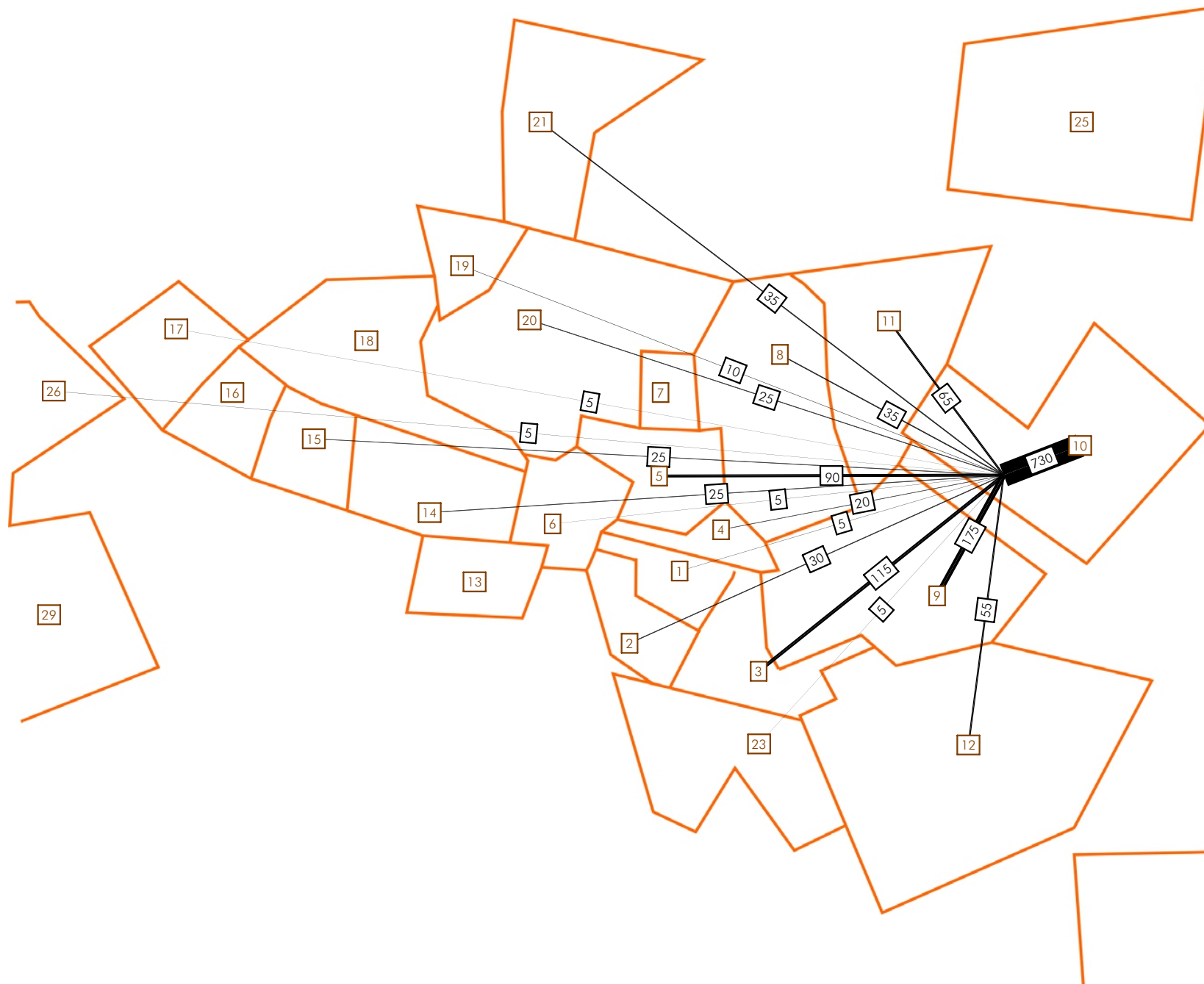
- 1 Altstadt Nord
- 2 Altstadt Mitte
- 3 Altstadt Ost
- 4 Münchner Straße
- 5 Schulzentrum
- 6 Ansbacher Straße Süd
- 7 Freibad, Hallenbad
- 8 Bayernring
- 9 Industriestraße
- 10 Schrotfeld 1 - 3
- 11 Pfr.-Speinle-Straße
- 12 Küchen Schüller
- 13 Neunstettener Straße
- 14 Sudetenstraße
- 15 Melker Straße
- 16 Dombühler Straße
- 17 Auracher Straße
- 18 Königsberger Straße
- 19 Burgerfeld
- 20 Ansbacher Straße
- 21 Schernberg
- 23 Altmühlwiesen
- 26 Mühlbruck



**17.4 Binnenverkehr Kfz/24 h  
- Zelle 9 -**

24

Datengrundlage:  
Haushaltsbefragung vom 5.11.2019



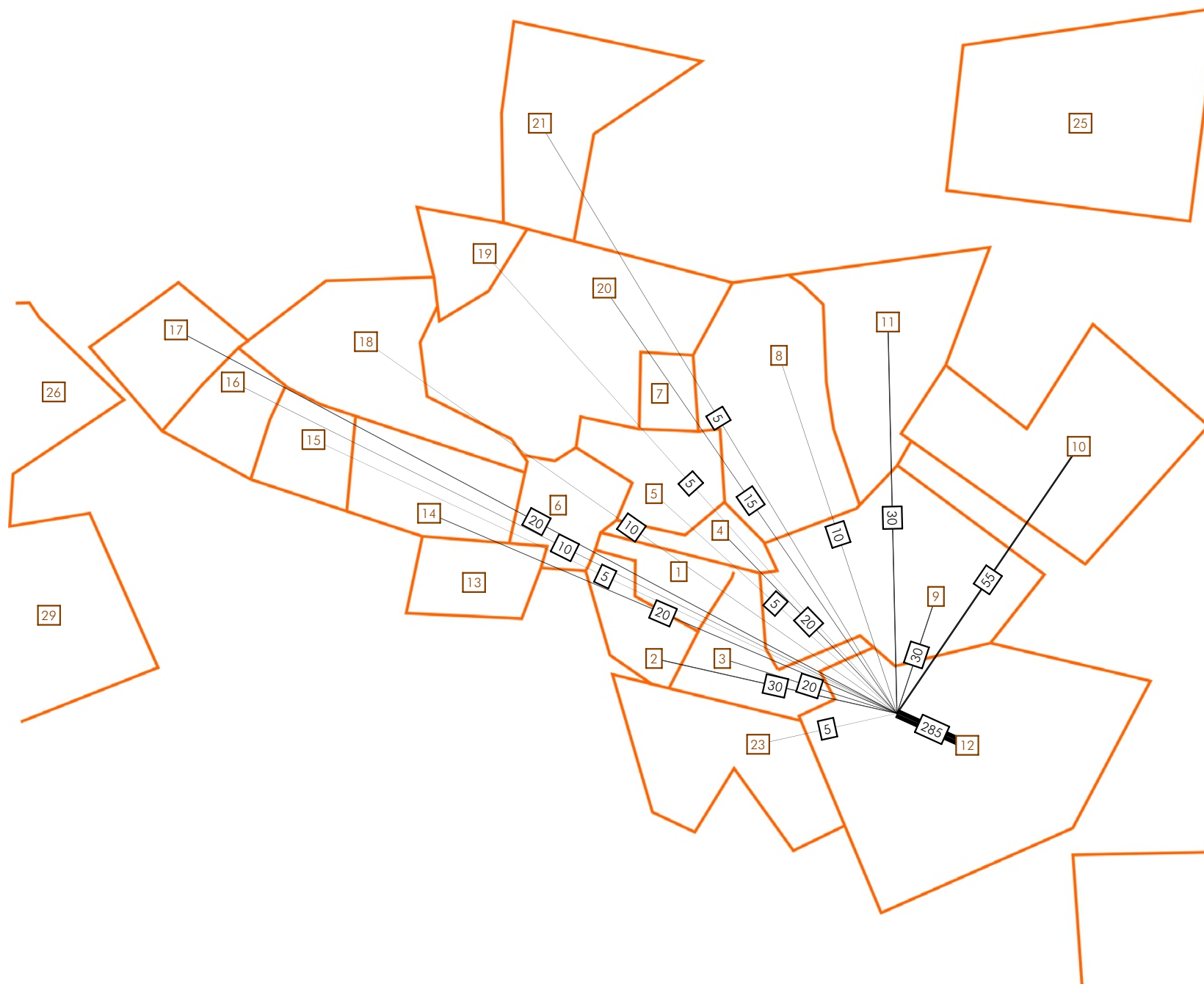
Bezeichnungen der Verkehrszellen:

- 1 Altstadt Nord
- 2 Altstadt Mitte
- 3 Altstadt Ost
- 4 Münchner Straße
- 5 Schulzentrum
- 6 Ansbacher Straße Süd
- 7 Freibad, Hallenbad
- 8 Bayernring
- 9 Industriestraße
- 10 Schrotfeld 1 - 3
- 11 Pfr.-Speinle-Straße
- 12 Küchen Schüller
- 13 Neunstettener Straße
- 14 Sudetenstraße
- 15 Melker Straße
- 16 Dombühler Straße
- 17 Auracher Straße
- 18 Königsberger Straße
- 19 Burgerfeld
- 20 Ansbacher Straße
- 21 Schernberg
- 23 Altmühlwiesen
- 26 Mühlbruck

**17.5 Binnenverkehr Kfz/24 h  
- Zelle 10 -**

24

Datengrundlage:  
Haushaltsbefragung vom 5.11.2019



Bezeichnungen der Verkehrszellen:

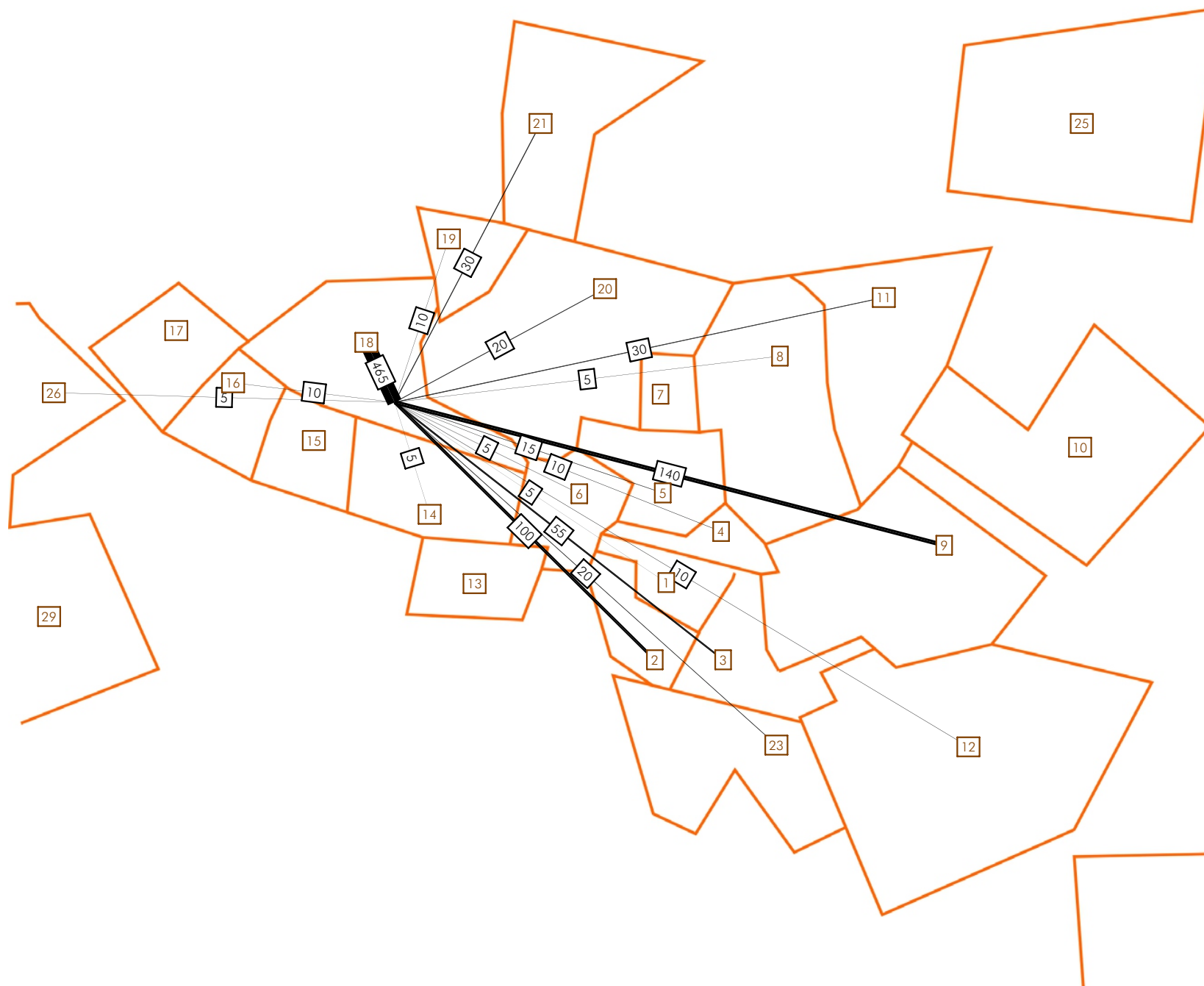
- 1 Altstadt Nord
- 2 Altstadt Mitte
- 3 Altstadt Ost
- 4 Münchner Straße
- 5 Schulzentrum
- 6 Ansbacher Straße Süd
- 7 Freibad, Hallenbad
- 8 Bayernring
- 9 Industriestraße
- 10 Schrotfeld 1 - 3
- 11 Pfr.-Speinle-Straße
- 12 Küchen Schüller
- 13 Neunstettener Straße
- 14 Sudetenstraße
- 15 Melker Straße
- 16 Dombühler Straße
- 17 Auracher Straße
- 18 Königsberger Straße
- 19 Burgerfeld
- 20 Ansbacher Straße
- 21 Schernberg
- 23 Altmühlwiesen
- 26 Mühlbruck

**17.6 Binnenverkehr Kfz/24 h  
- Zelle 12 -**

24

Datengrundlage:  
Haushaltsbefragung vom 5.11.2019



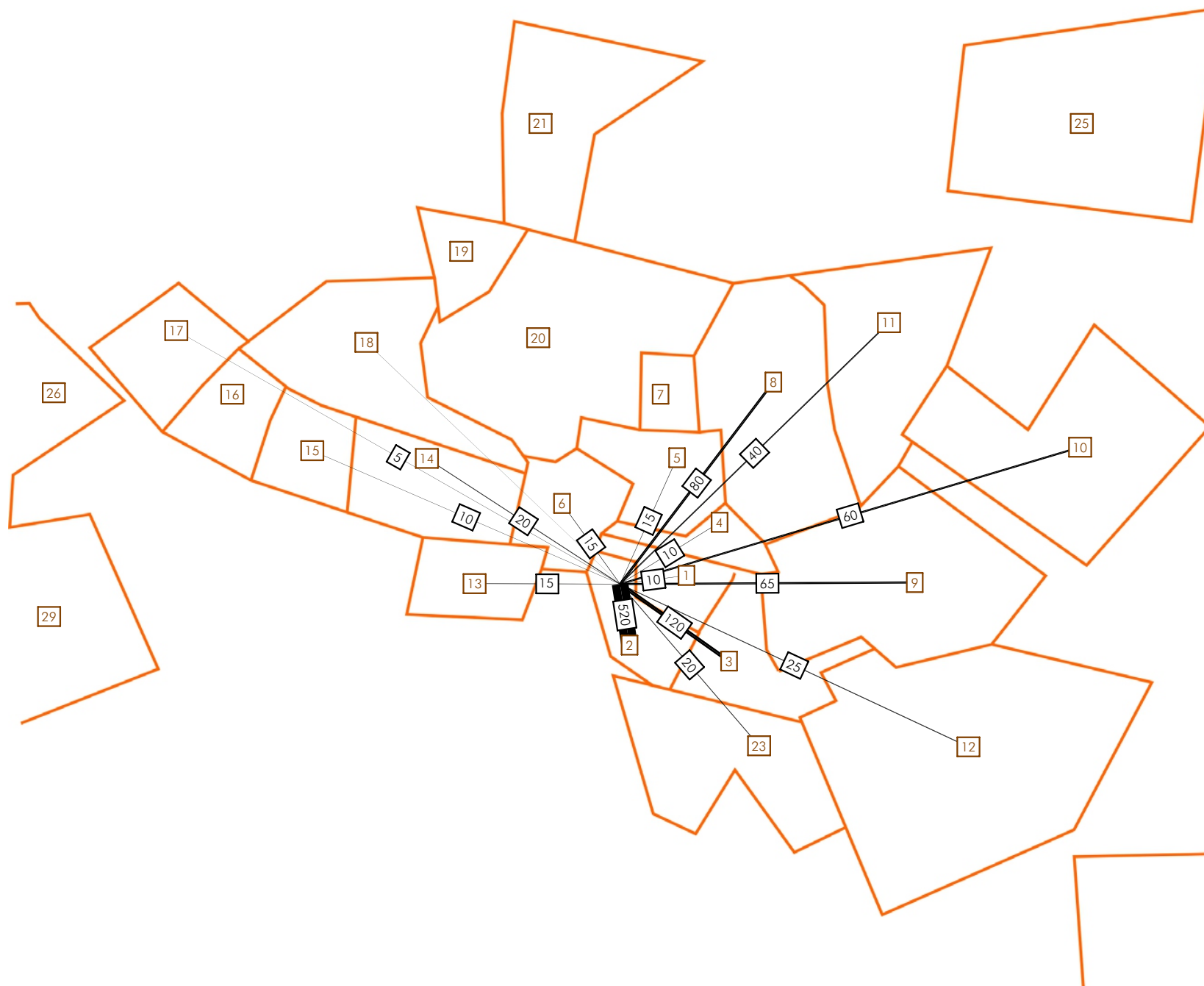


Bezeichnungen der Verkehrszellen:

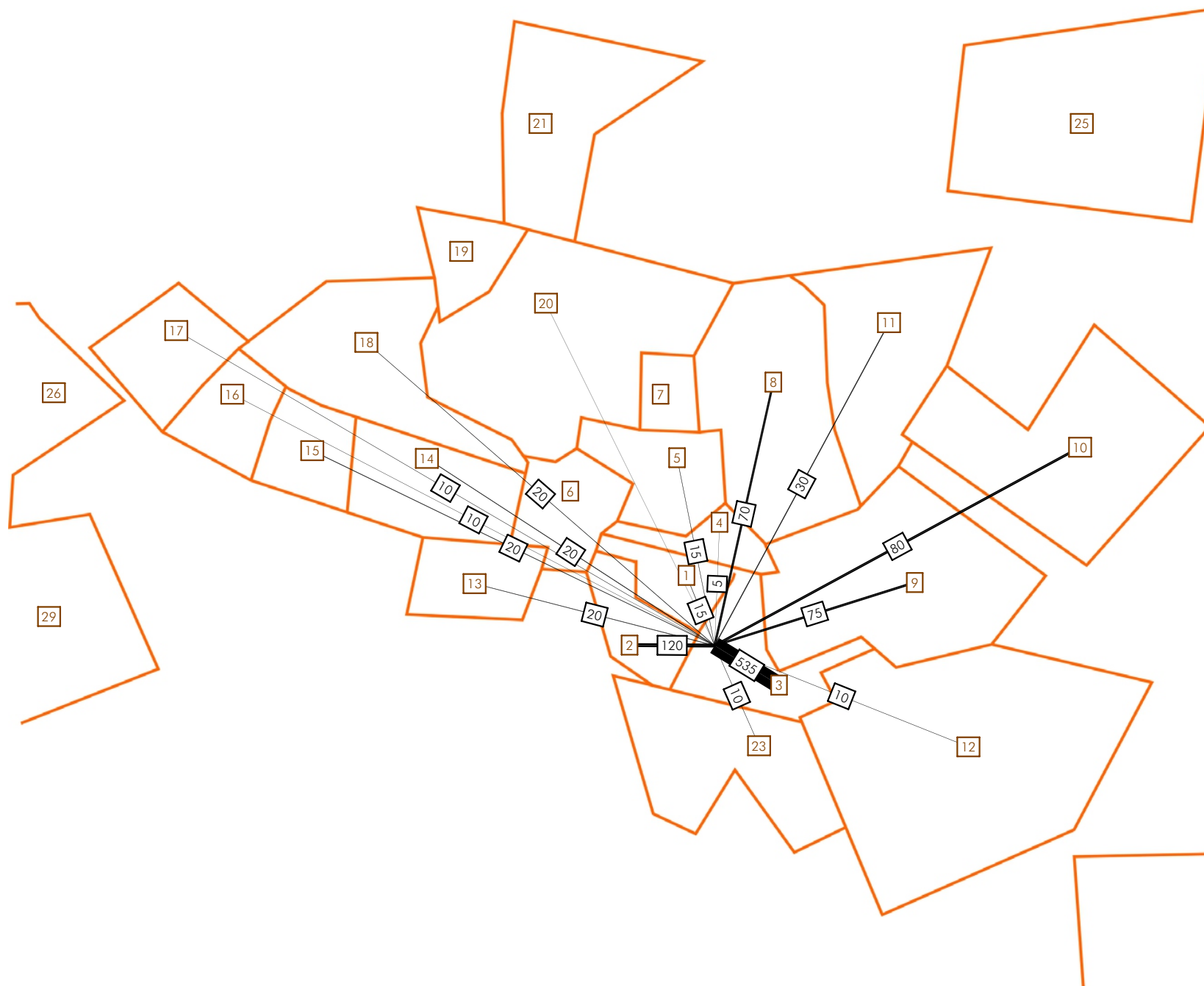
- 1 Altstadt Nord
- 2 Altstadt Mitte
- 3 Altstadt Ost
- 4 Münchner Straße
- 5 Schulzentrum
- 6 Ansbacher Straße Süd
- 7 Freibad, Hallenbad
- 8 Bayernring
- 9 Industriestraße
- 10 Schrotfeld 1 - 3
- 11 Pfr.-Speinle-Straße
- 12 Küchen Schüller
- 13 Neunstettener Straße
- 14 Sudetenstraße
- 15 Melker Straße
- 16 Dombühler Straße
- 17 Auracher Straße
- 18 Königsberger Straße
- 19 Burgerfeld
- 20 Ansbacher Straße
- 21 Schernberg
- 23 Altmühlwiesen
- 26 Mühlbruck

**17.7 Binnenverkehr Kfz/24 h  
- Zelle 18 -**

Datengrundlage:  
Haushaltsbefragung vom 5.11.2019







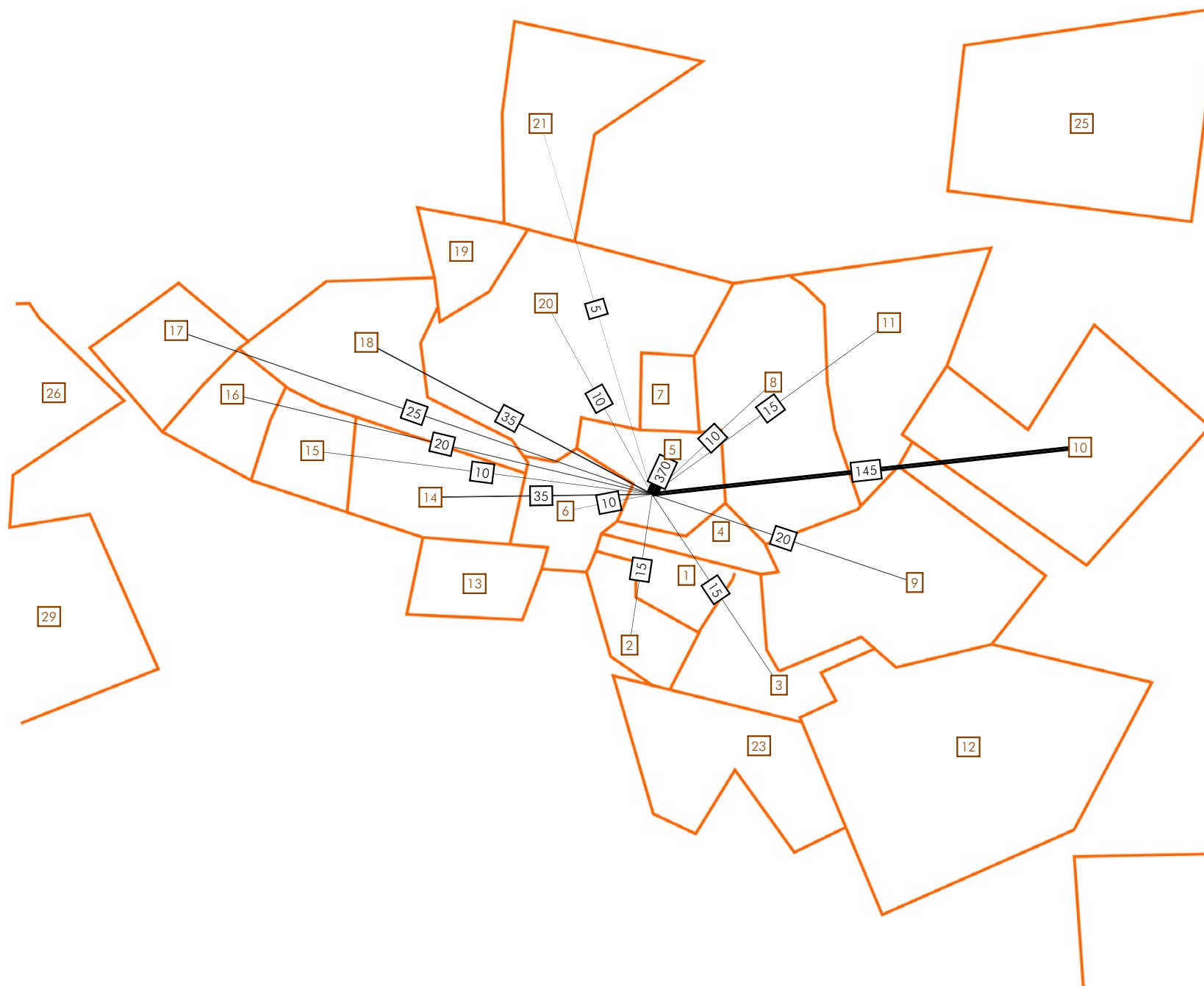
Bezeichnungen der Verkehrszellen:

- 1 Altstadt Nord
- 2 Altstadt Mitte
- 3 Altstadt Ost
- 4 Münchner Straße
- 5 Schulzentrum
- 6 Ansbacher Straße Süd
- 7 Freibad, Hallenbad
- 8 Bayernring
- 9 Industriestraße
- 10 Schrotfeld 1 - 3
- 11 Pfr.-Speinle-Straße
- 12 Küchen Schüller
- 13 Neunstettener Straße
- 14 Sudetenstraße
- 15 Melker Straße
- 16 Dombühler Straße
- 17 Auracher Straße
- 18 Königsberger Straße
- 19 Burgerfeld
- 20 Ansbacher Straße
- 21 Schernberg
- 23 Altmühlwiesen
- 26 Mühlbruck

**18.2 Binnenverkehr Rad/24 h  
- Zelle 3 -**

24

Datengrundlage:  
Haushaltsbefragung vom 5.11.2019



Bezeichnungen der Verkehrszellen:

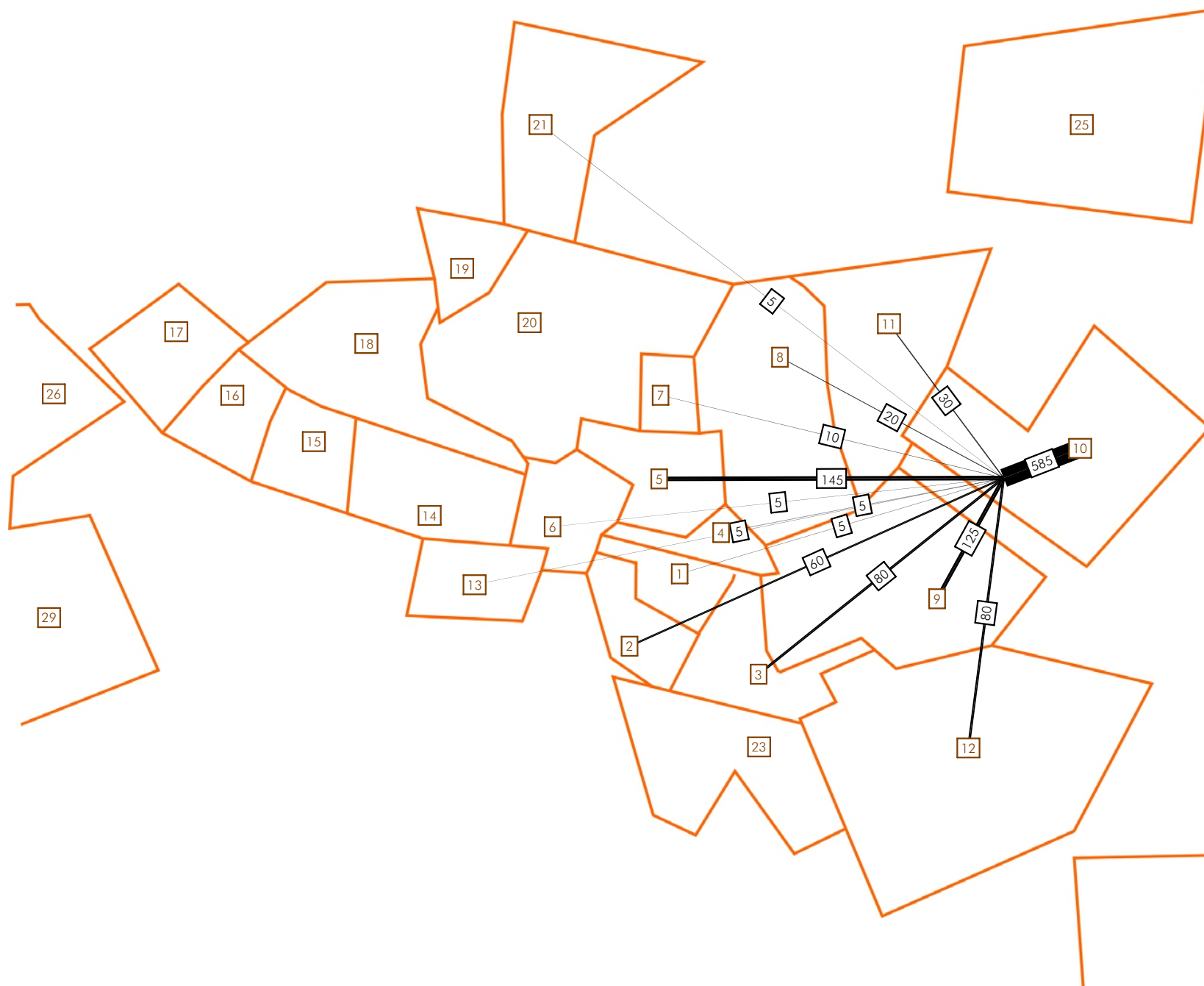
- 1 Altstadt Nord
- 2 Altstadt Mitte
- 3 Altstadt Ost
- 4 Münchner Straße
- 5 Schulzentrum
- 6 Ansbacher Straße Süd
- 7 Freibad, Hallenbad
- 8 Bayernring
- 9 Industriestraße
- 10 Schrotfeld 1 - 3
- 11 Pfr.-Speinle-Straße
- 12 Küchen Schüller
- 13 Neunstettener Straße
- 14 Sudetenstraße
- 15 Melker Straße
- 16 Dombühler Straße
- 17 Auracher Straße
- 18 Königsberger Straße
- 19 Burgerfeld
- 20 Ansbacher Straße
- 21 Schernberg
- 23 Altmühlwiesen
- 26 Mühlbruck

**18.3 Binnenverkehr Rad/24 h  
- Zelle 5-**

24

Datengrundlage:  
Haushaltsbefragung vom 5.11.2019





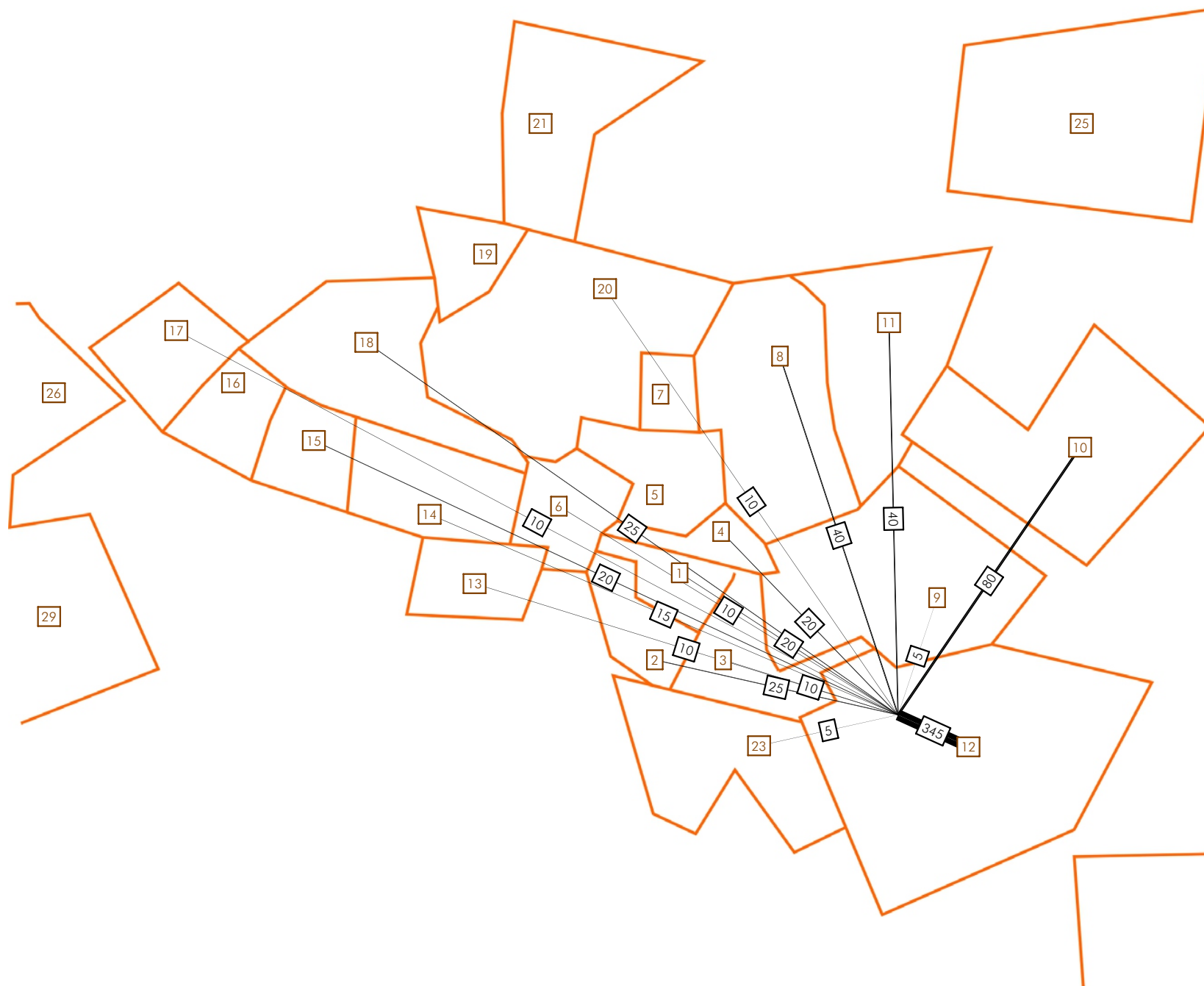
Bezeichnungen der Verkehrszellen:

- 1 Altstadt Nord
- 2 Altstadt Mitte
- 3 Altstadt Ost
- 4 Münchner Straße
- 5 Schulzentrum
- 6 Ansbacher Straße Süd
- 7 Freibad, Hallenbad
- 8 Bayernring
- 9 Industriestraße
- 10 Schrotfeld 1 - 3
- 11 Pfr.-Speinle-Straße
- 12 Küchen Schüller
- 13 Neunstettener Straße
- 14 Sudetenstraße
- 15 Melker Straße
- 16 Dombühler Straße
- 17 Auracher Straße
- 18 Königsberger Straße
- 19 Burgerfeld
- 20 Ansbacher Straße
- 21 Schernberg
- 23 Altmühlwiesen
- 26 Mühlbruck

**18.5 Binnenverkehr Rad/24 h  
- Zelle 10 -**

24

Datengrundlage:  
Haushaltsbefragung vom 5.11.2019



Bezeichnungen der Verkehrszellen:

- 1 Altstadt Nord
- 2 Altstadt Mitte
- 3 Altstadt Ost
- 4 Münchner Straße
- 5 Schulzentrum
- 6 Ansbacher Straße Süd
- 7 Freibad, Hallenbad
- 8 Bayernring
- 9 Industriestraße
- 10 Schrotfeld 1 - 3
- 11 Pfr.-Speinle-Straße
- 12 Küchen Schüller
- 13 Neunstettener Straße
- 14 Sudetenstraße
- 15 Melker Straße
- 16 Dombühler Straße
- 17 Auracher Straße
- 18 Königsberger Straße
- 19 Burgerfeld
- 20 Ansbacher Straße
- 21 Schernberg
- 23 Altmühlwiesen
- 26 Mühlbruck

**18.6 Binnenverkehr Rad/24 h  
- Zelle 12 -**

24

Datengrundlage:  
Haushaltsbefragung vom 5.11.2019







**19 Ziel-/Quellverkehr  
Kfz/24 h**

Datengrundlage:  
Haushaltsbefragung vom 5.11.2019