

# Regionalplan Region Westmittelfranken (8)

## 27. Änderung

### Ausschnitt aus Tekturkarte 1

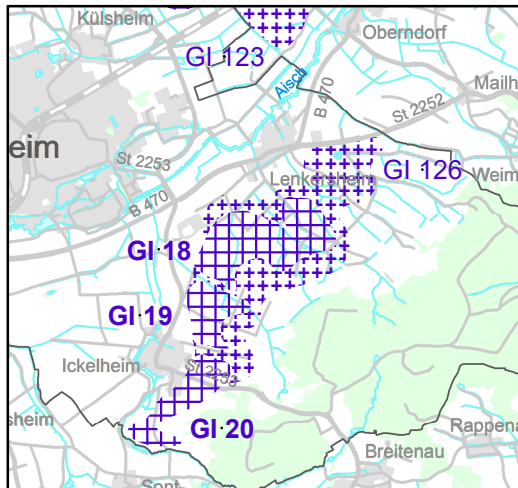
zu Karte 2 "Siedlung und Versorgung"

Bodenschätze

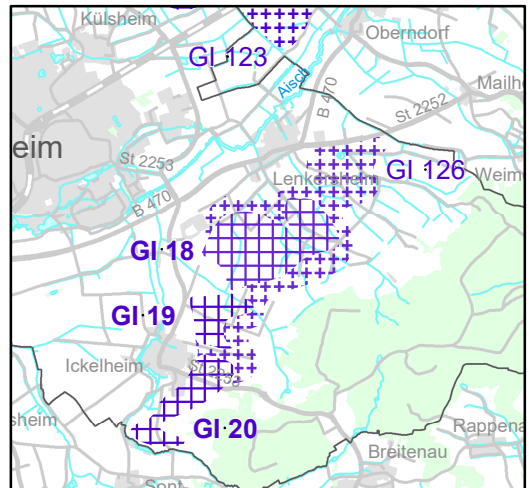
Entwurf vom 07.10.2020

#### Gebietsvorschläge GI 18, GI 19 und GI 126

Stadt/Gemeinde: Bad Windsheim (Lkr. Neustadt a.d.Aisch - Bad Windsheim)







rechtsverbindlicher Stand im Regionalplan



Änderungsvorschlag

#### Legende

	<b>GI 18</b>	Vorranggebiet für Bodenschätze
	<b>GI</b>	Gips
	<b>GI 126</b>	Vorbehaltsgebiet für Bodenschätze
	<b>GI</b>	Gips

#### Verwaltungsgrenzen

—— Grenzen der Gemeinden

Maßstab 1:100 000

Bearbeiter: Regionsbeauftragter für die Region Westmittelfranken bei der Regierung von Mittelfranken

Kartographie: Regierung von Mittelfranken

Kartengrundlage:

Nutzung der Geobasisdaten der Bayerischen Vermessungsverwaltung

Geobasisdaten: ©Bayerische Vermessungsverwaltung 2020