

Regionalplan Region Westmittelfranken (8)

27. Änderung

Ausschnitt aus Tekturkarte 3

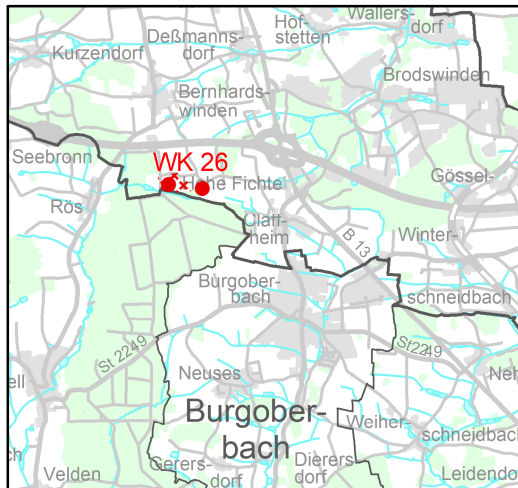
zu Karte 2 "Siedlung und Versorgung"

Energieversorgung (Windkraft)

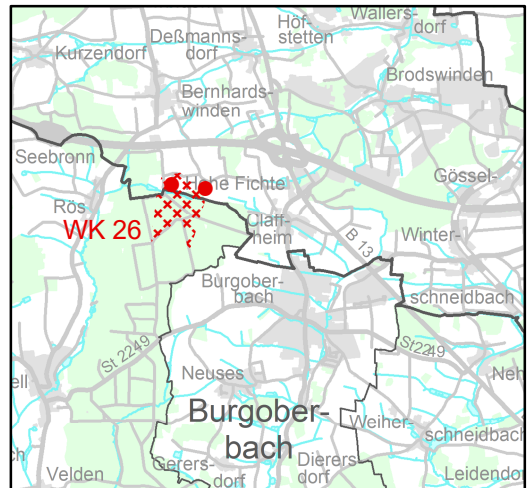
Entwurf vom 07.10.2020

Gebietsvorschlag WK 26

Stadt/Gemeinde: Stadt Herrieden (Lkr. Ansbach)





rechtsverbindlicher Stand im Regionalplan





Änderungsvorschlag

Legende

-  WK 26 Vorbehaltsgebiet für Windkraftanlagen
-  Windkraftanlage, errichtet

Verwaltungsgrenzen

-  Grenzen der Gemeinden
-  Grenzen der Landkreise und kreisfreien Städte

Maßstab 1:100 000

Bearbeiter: Regionsbeauftragter für die Region Westmittelfranken bei der Regierung von Mittelfranken

Kartographie: Regierung von Mittelfranken

Kartengrundlage:

Nutzung der Geobasisdaten der Bayerischen Vermessungsverwaltung

Geobasisdaten: ©Bayerische Vermessungsverwaltung 2020