


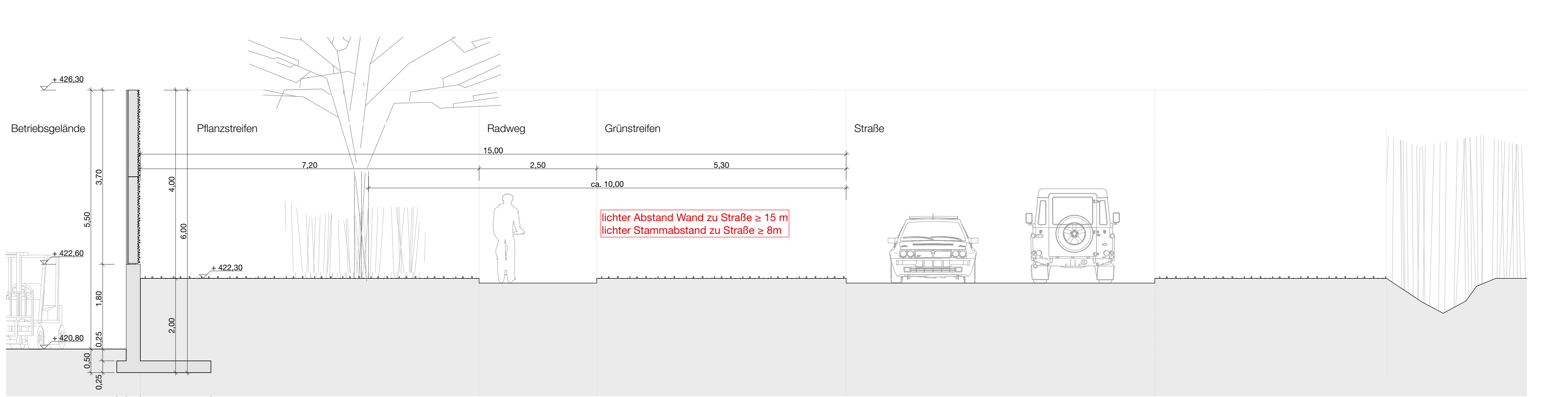
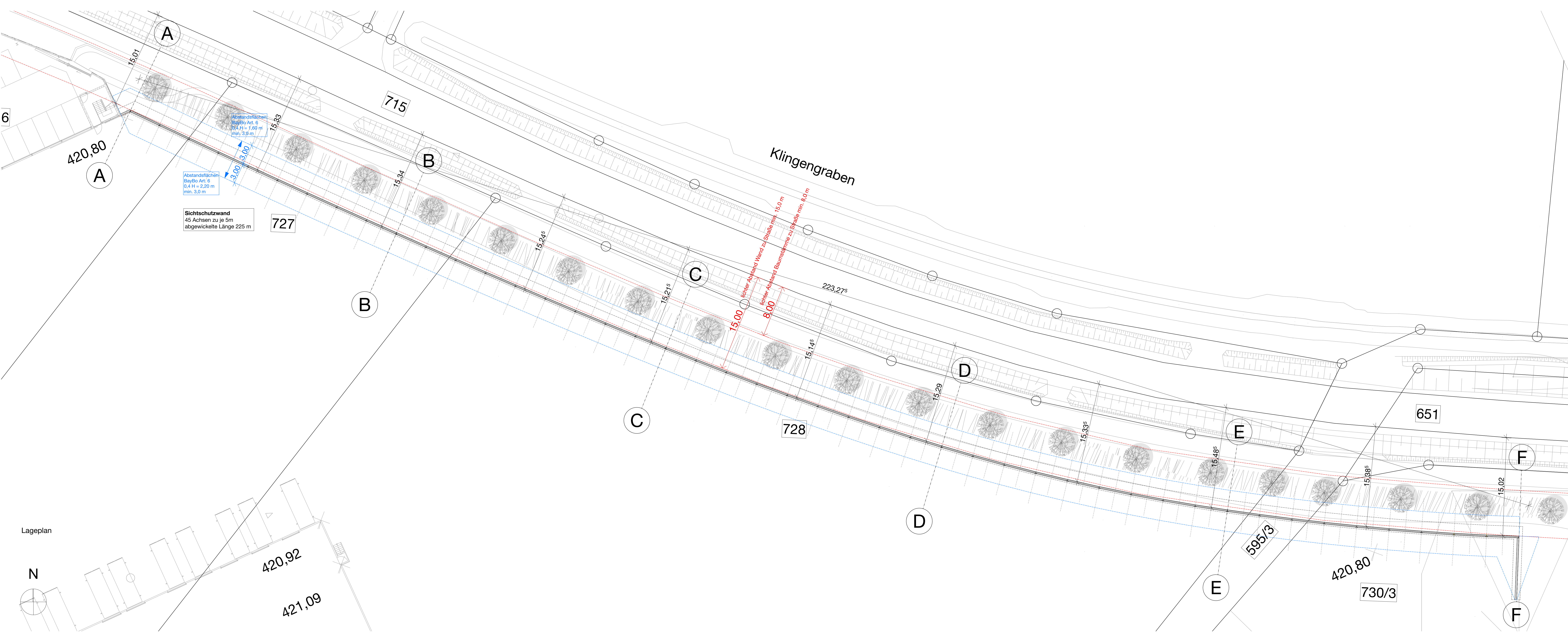
Perspektive



Element



Maßstab: 1:2000
Veranlassung zur Erstellung: Form 02 des eigenen Geodaten
Zur Herstellung der Anlage genehmigt
Geodaten: No 1
Amt für Digitalisierung, Breitband und Vermessung
Ansbach
Dollmannstraße 55
91022 Ansbach
Flurstück: 728
Gemarkung: Herrieden
Gemeinde: Stadt Herrieden
Landkreis: Ansbach
Bezirk: Mittelfranken
Auszug aus dem
Liegenschaftskataster
Flurstück: 1: 2009
zur Baueintragung nach § 7 Abs. 1 BauVordV
Erstellt am 29.01.2021



Systemschnitt | M 1:50

GENEHMIGUNGSPLANUNG

zu bebauende Grundstücke

Flurstück 728 Gemarkung Herrieden	Schüller Möbelwerk KG Rother Straße 1 91567 Herrieden
Flurstück 727 Gemarkung Herrieden	Schüller Möbelwerk KG Rother Straße 1 91567 Herrieden
Flurstück 728 Gemarkung Herrieden	Schüller Möbelwerk KG Rother Straße 1 91567 Herrieden
Flurstück 595/3 Gemarkung Herrieden	Stadt Herrieden Herrnhof 10 91567 Herrieden
Flurstück 804 Gemarkung Herrieden	Stadt Herrieden Herrnhof 10 91567 Herrieden

BAUFORMEN

ERRICHTUNG EINER SICHTSCHUTZWAND

FLACHREISS

GRUNDRISS, LAGEPLAN, ANSICHTEN UND SCHNITTE

MAßSTAB

M 1:200

VERFÜGUNG

Schüller Möbelwerk KG
Rother Straße 1
91567 Herrieden

PLANVERFAHREN

pgs engineering
Geodaten - planiert - bewerkstelligt
Herrieden 12
91022 Ansbach
Tel.: +49 9151 1600112
info@pgs-engineering.de
Herrieden 12
91022 Ansbach
Tel.: +49 9151 1600112
info@pgs-engineering.de

Datum: 26.02.2021