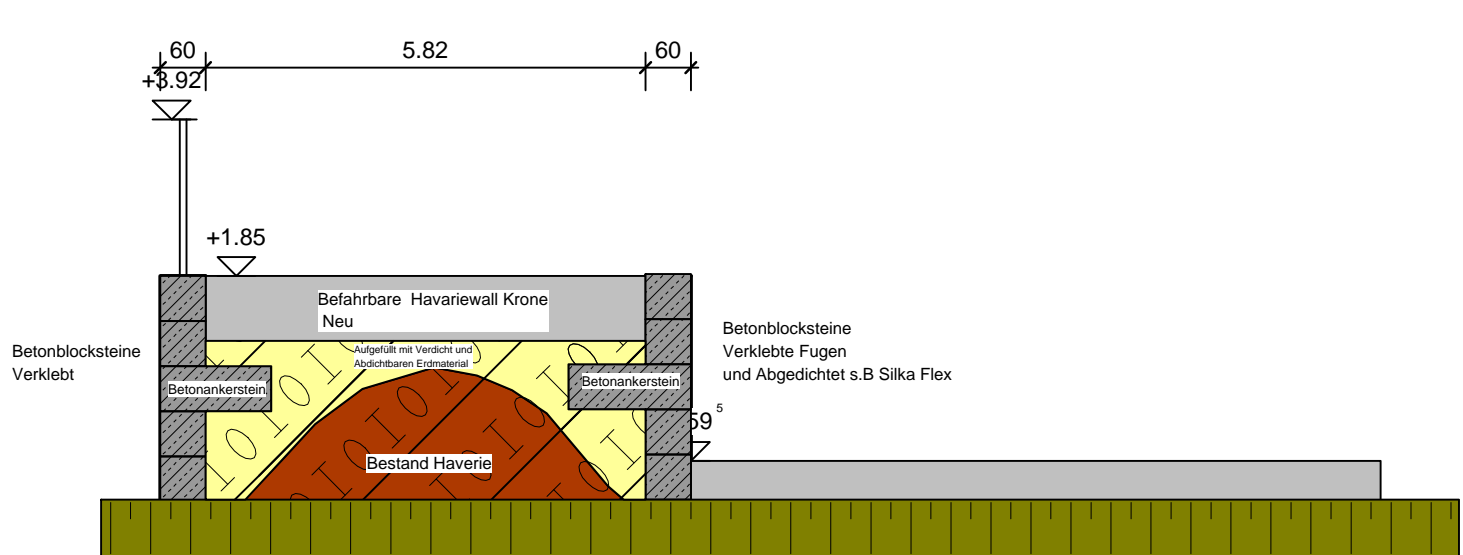
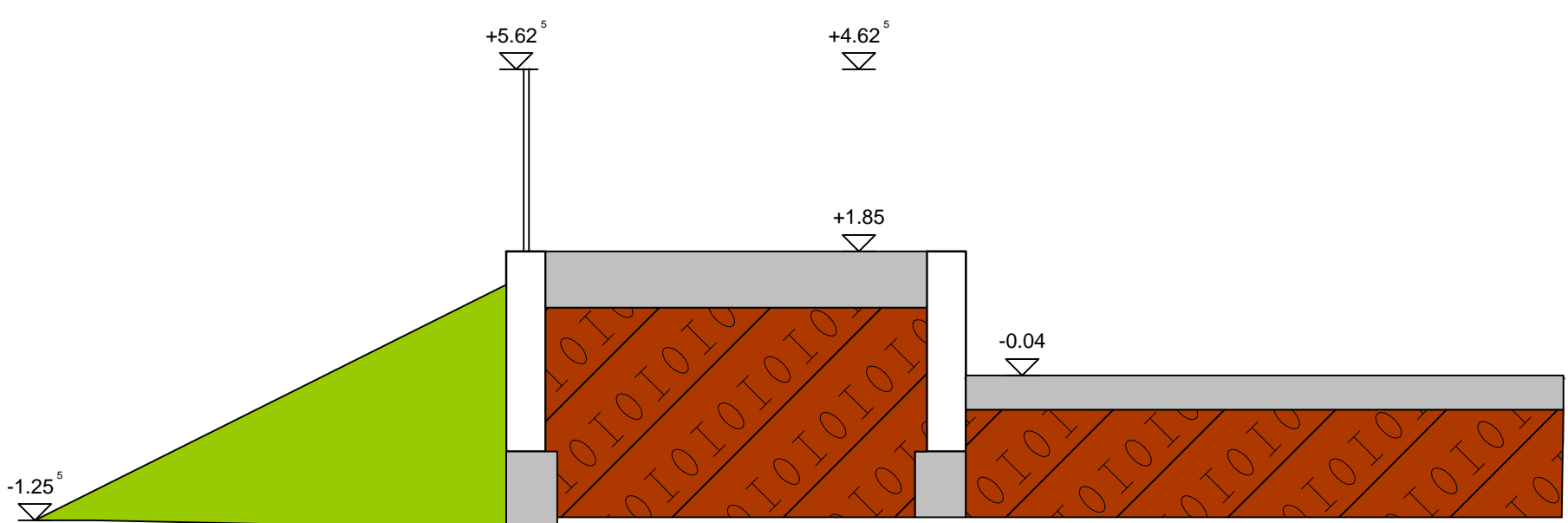


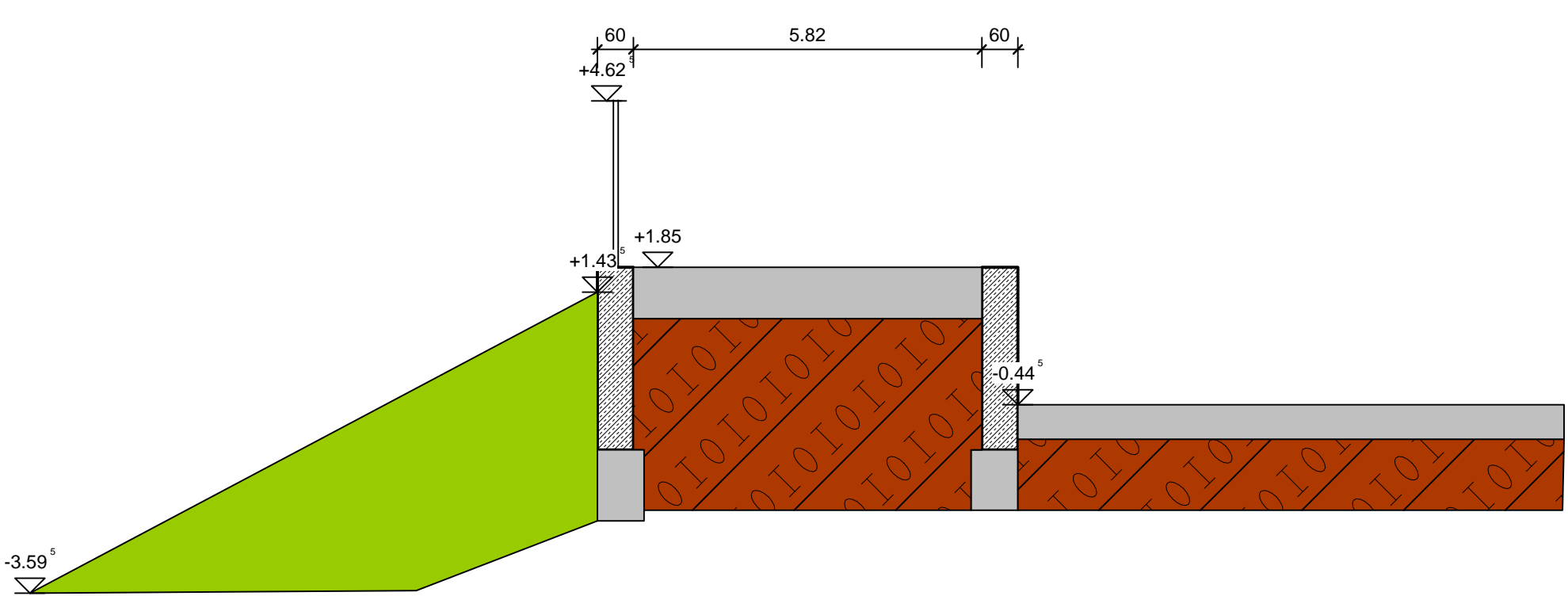
Schnitt 1-1



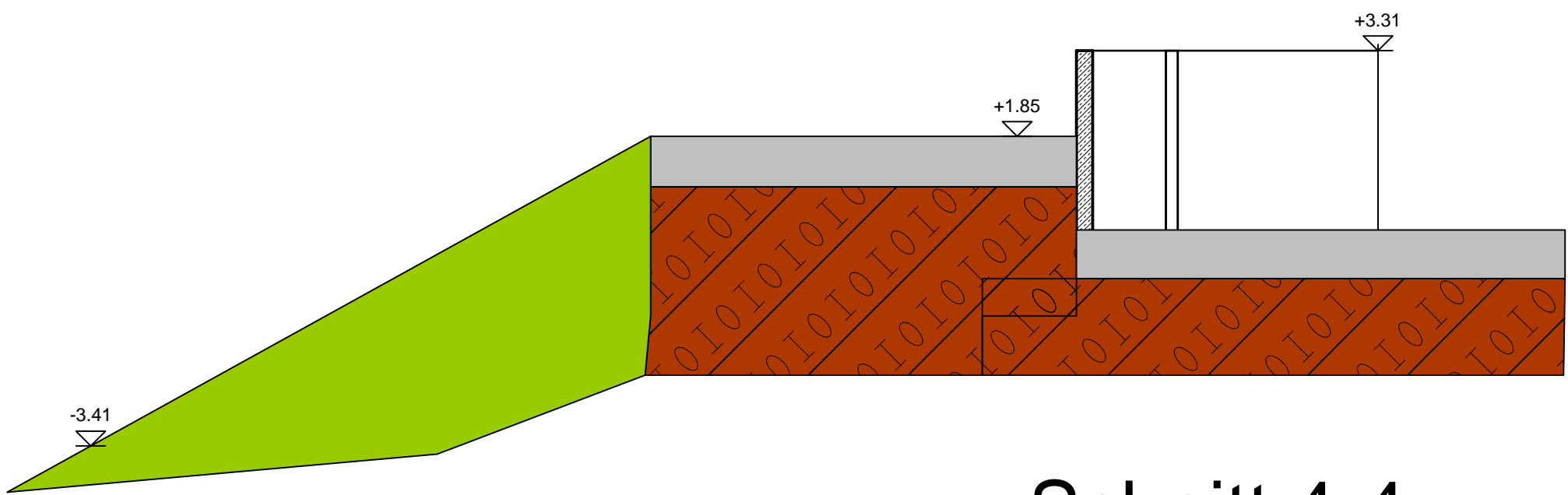
Regelschnitt



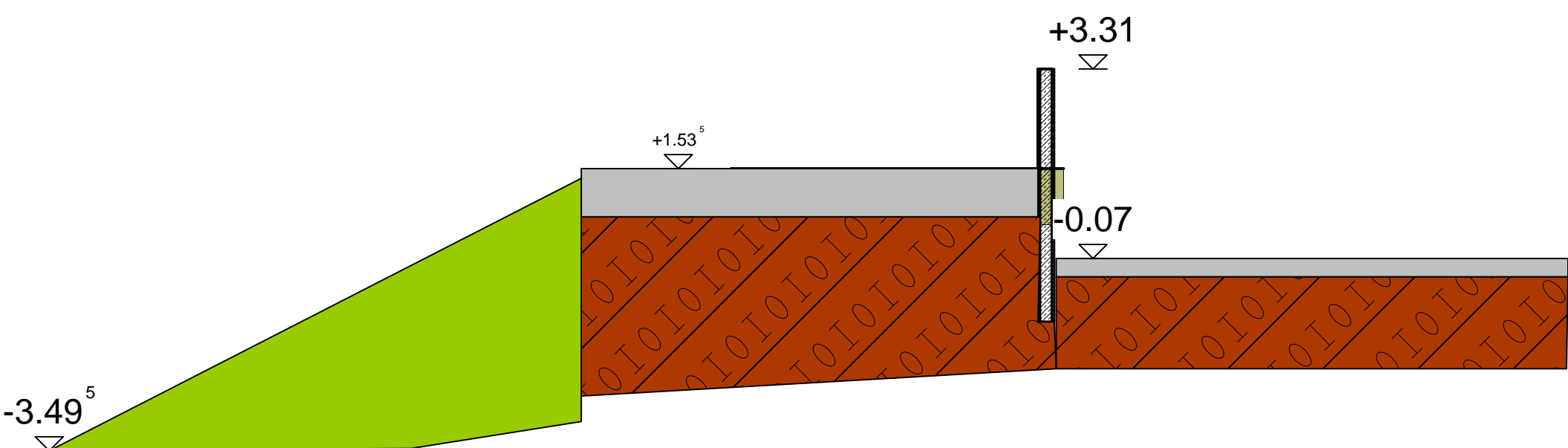
Schnitt 2-2



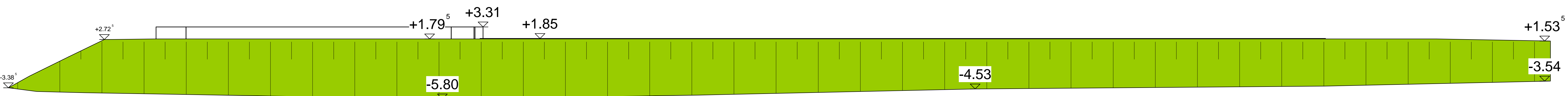
Schnitt 3-3



Schnitt 4-4



Schnitt 5-5



Wall Ansicht



Ansicht vom Betriebsgelände

EINGABEPLAN

Nachtrag: 05.10.2021

BAUHERR

Appold, Markus
Am Mühlfeld 21
91567 Herrieden

Bauvorhaben

Stabilisierung und Erhöhung
des bestehenden Haveriewalls

BAUORT

Flurstück 378/1; 378/3 Gemarkung Hohenberg
Gebietszugehörigkeit: Stadt Herrieden
Lage: Am Roten Berg

PLANINHALT

Grundriss Lageplan
Geländeschnitte
Regelschnitt Konstruktion

MASS-STAB

M1:100 / M1:250/ M1:500

HÖHENLAGE

FFB EG = 0,00 = 492,20üNN

NACHBARN

Flurstück 378/1 Gemarkung Hohenberg
Am Mühlfeld 21
91567 Herrieden
Flurstück 378 und Flurstück 379 Gemarkung Hohenberg
91567 Herrieden
Flurstück 408 Gemarkung Hohenberg
Lage: Am Roten Berg
91567 Herrieden

UNTERSCHRIFT
PLANUNG

UNTERSCHRIFT
BAUHERR