

## Pflegemaßnahmen an teilweise kartierten Hecken im Stadtgebiet Herrieden 2019/2020

Aktenzeichen: 55.1 - 8634

2.1.3./2.1.6./2.2.1.

Flurstücksnr.	Gemarkung	Gemeinde	Ges.-Fläche	Pflegefläche
	siehe Anlagen			

### Erläuterungsbericht

Im Stadtgebiet Herrieden sollen in den Vorjahren begonnene Pflegemaßnahmen an Hecken im Winter 2020/21 fortgesetzt werden. In diesem Winter sollen dabei sowohl Stockhiebe als auch die Reduzierung von Baumanteilen in Hecken umgesetzt werden. Die einzelnen Hecken sind mit Ausgangszustand und Pflegeumfang im beigefügten Karten- und Textblatt beschrieben. Grundsätzlich werden max. 10 - 25% der Hecken gepflegt. Zum Teil beschränken die die Pflegearbeiten auch auf geringere Anteile. Die Länge der Pflegeabschnitte beträgt maximal 10-15m. In Absprache mit den Ausführenden können Pflegearbeiten auch auf kleinere Teilflächen reduziert werden.

Die Arbeiten werden sowohl von Hand, als auch mit einem Fällgreifer als Anbaugerät an einen Bagger durchgeführt.

Das erzielte Schnittmaterial wird als Stammholz oder als Hackgut an Beteiligte und andere Landwirte veräußert. Soweit Erlöse auf einem "schlechten Hackschnitzelmarkt" zu erzielen sind, werden diese in den Abrechnungen berücksichtigt.

Kartierte Heckenbestände sind in der Anlage kenntlich gemacht.

### Kostenberechnung

(basierend auf den entsprechenden AV-Berechnungsblättern LPV Mfr., Stand Herbst 2019)

	Menge/Einheit	Einzelpreis	Gesamtpreis
<b>Heckenpflege</b>			
Hecken auf Stock setzen nach AV 29	o 5700 m²	2,51 €	14.307,00 €
<b>oder vergleichbare Arbeitsverfahren</b>			
Zwischensumme netto			14.307,00 €
+ 19 % Mehrwertsteuer			2.718,33 €
<b>Zwischensumme brutto</b>			<b>17.025,33 €</b>
<b>Vorbereitung und Abwicklung</b>	<b>20%</b>		3.405,07 €

<b>Gesamtsumme</b>		<b>20.430,40 €</b>
<b>Finanzierung:</b>		
Landschaftspflegerichtlinien	70%	14.301,28 €
Drittmittel		3.064,56 €
Eigenmittel		3.064,56 €

# Stadt Herrieden Heckenpflege 2020-2021

## Übersicht Flurstücke


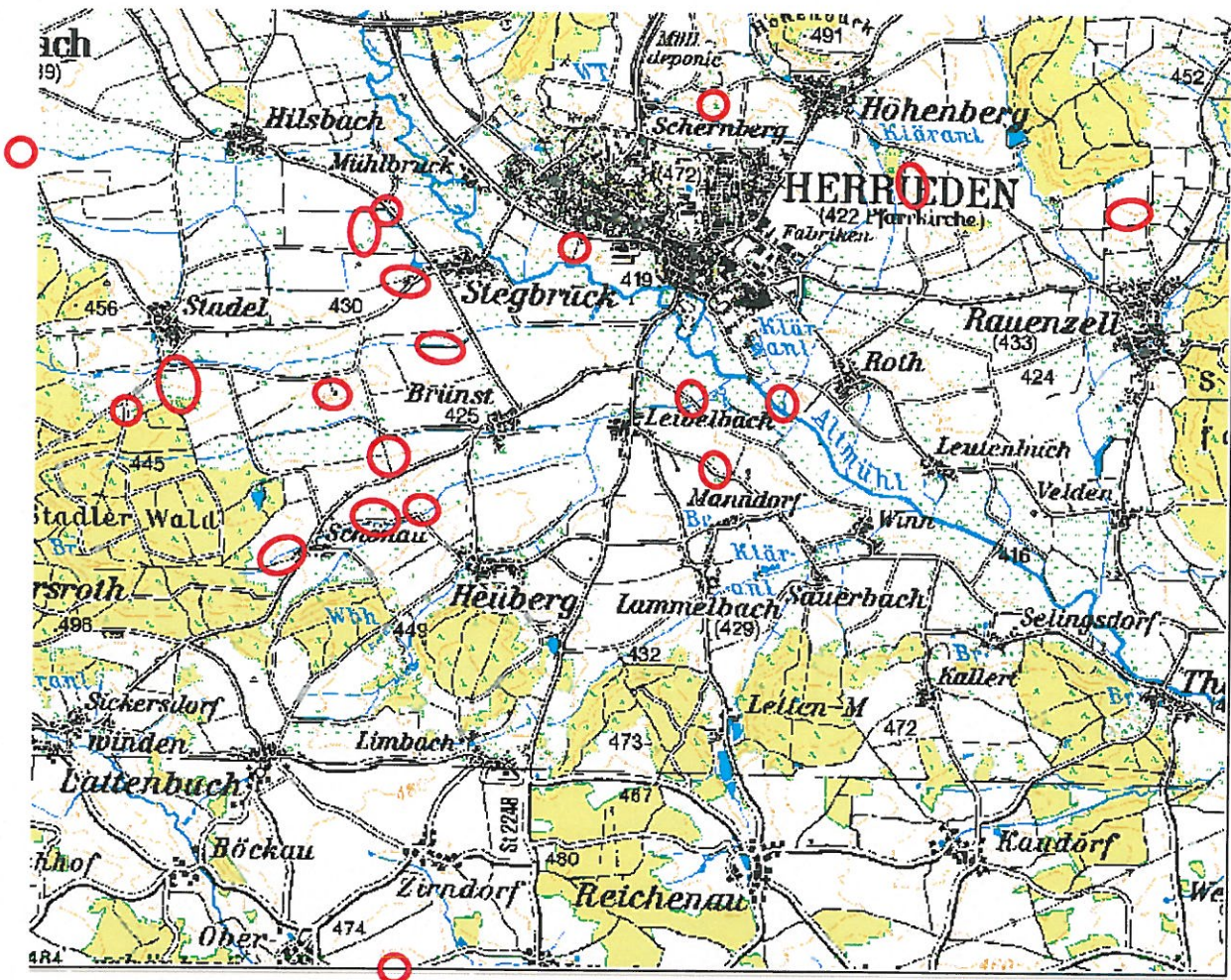
Flst.-Nr.	Gemarkung	Gesfläche	beantragte Pflegefläche	gepflegt	Kostenansatz
841	Heuberg	0,45 ha	0,070 ha		1.757,00 €
852	Heuberg	0,40 ha	0,040 ha		1.004,00 €
874	Heuberg	0,10 ha	0,025 ha		627,50 €
903/1	Heuberg	0,10 ha	0,025 ha		627,50 €
905/1	Heuberg	0,05 ha	0,015 ha		376,50 €
896	Heuberg	0,15 ha	0,030 ha		753,00 €
687	Heuberg	0,10 ha	0,025 ha		627,50 €
442, 443	Herrieden	0,10 ha	0,020 ha		502,00 €
668	Herrieden	0,15 ha	0,030 ha		753,00 €
748	Herrieden	0,05 ha	0,010 ha		251,00 €
347	Herrieden	0,17 ha	0,040 ha		1.004,00 €
183	Stadel	0,16 ha	0,030 ha		753,00 €
162	Stadel	0,05 ha	0,010 ha		251,00 €
147	Stadel	0,07 ha	0,020 ha		502,00 €
265/1	Stadel	0,06 ha	0,010 ha		251,00 €
537	Stadel	0,12 ha	0,025 ha		627,50 €
629	Rauenzell	0,10 ha	0,025 ha		627,50 €
658	Lammelbach	0,20 ha	0,020 ha		502,00 €
632	Elbersroth	0,20 ha	0,040 ha		1.004,00 €
641/1	Hohenberg	0,30 ha	0,060 ha		1.506,00 €

Gesamt		3,08 ha	0,5700 ha		14.307,00 €

Kostengrundlage je m²	2,51 €	5700,00 m²
beantragte Mittel		
Kosten tatsächlich		



## Heckenpflégemaßnahmen im Stadtgebiet Herrieden 2020/2021



### Gemarkung Heuberg, Flstnr. 841

Breite Feldhecke mit überaltertem  
Gehölzbestand und hohem  
Baumanteil

Breite: bis 15m

Länge: 295m

Pflege:  
abschnittweiser Stockhieb in  
Teilbereichen bis 25%

Gesamtfläche: ca. 0,45 ha

**Pflegefläche: max. 15%**  
ca. 0,07 ha



**Gemarkung Heuberg,  
Flstnr. 852**

teilweise überalterter Gehölzbestand am Moosgraben. Hechenstücke in unterschiedlicher Breite von 4-6,5m. Pflegemaßnahmen ausschl. an breiten Teilstücken  
Länge: ca. 800m

**Pflege:** abschnittweiser Stockhieb in Teilbereichen bis 10%

Gesamtfläche: ca. 0,4 ha

**Pflegefläche: max. 10%: ca. 0,04 ha**




**Gemarkung Heuberg,  
Flstnr. 874**

Feldheckenteile mit hohem Anteil an Bäumen, in Teilen überalterter Strauchunterwuchs  
**Pflege:** abschnittweiser Stockhieb

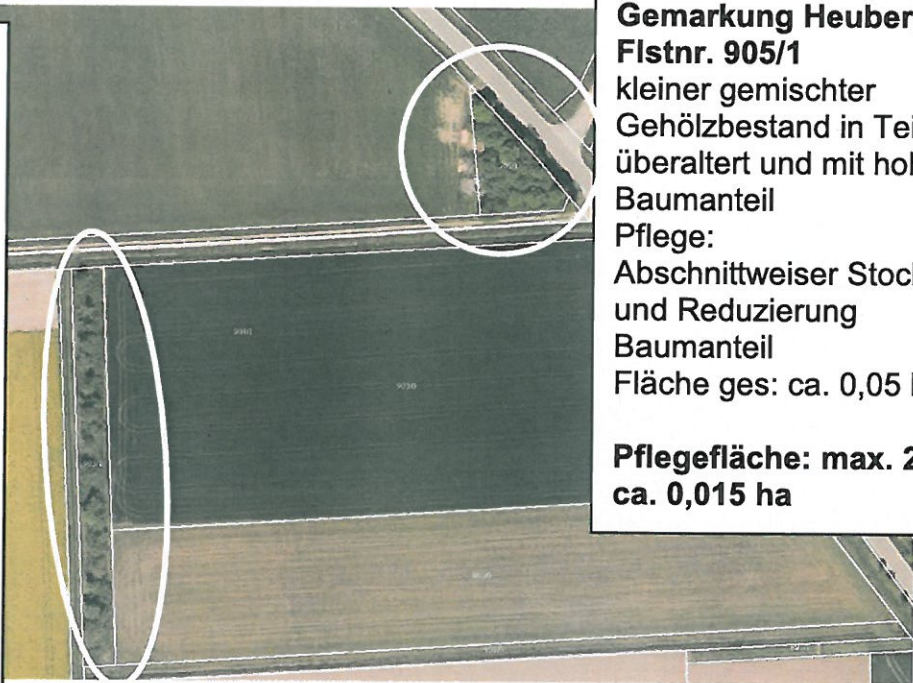
Ges-Fläche: ca. 0,1 ha

**Pflegefläche: max. 25%  
ca. 0,025 ha**





**Gemarkung Heuberg,  
Flstnr. 903/1**  
gemischter  
Gehölzbestand in  
Teilen überaltert und  
mit hohem  
Baumanteil  
Pflege:  
Abschnittweiser  
Stockhieb und  
Reduzierung  
Baumanteil  
Fläche ges: ca. 0,1  
ha  
**Pflegefläche: max. 25%  
ca. 0,025 ha**



**Gemarkung Heuberg,  
Flstnr. 905/1**  
kleiner gemischter  
Gehölzbestand in Teilen  
überaltert und mit hohem  
Baumanteil  
Pflege:  
Abschnittweiser Stockhieb  
und Reduzierung  
Baumanteil  
Fläche ges: ca. 0,05 ha  
**Pflegefläche: max. 25%  
ca. 0,015 ha**



**Gemarkung Heuberg,  
Flstnr. 896**  
gemischter Gehölzbestand  
in Teilen überaltert und mit  
hohem Baumanteil  
Pflege:  
Abschnittweiser Stockhieb  
und Reduzierung  
Baumanteil  
Fläche ges: ca. 0,15 ha  
**Pflegefläche: max. 25%  
ca. 0,03 ha**



**Gemarkung Heuberg,  
Flstnr. 687**  
gemischter Gehölzbestand  
in Teilen überaltert und mit  
hohem Baumanteil  
Breite: ca. 5-6m  
Pflege:  
Abschnittweiser Stockhieb  
und Reduzierung  
Baumanteil  
Fläche ges: ca. 0,1 ha  
**Pflegefläche: max. 22%  
ca. 0,02 ha**





**Gemarkung Herrieden,  
Flstnr. 442, 443**

Heckenbestand in unterschiedlicher Breite. In Teilen überaltert und mit höherem Baumbestand.

Breite von 5-7m

Pflege: abschnittsweise Stockhiebe und Reduzierung Baumanteil überwiegend im breiteren südlichen Teilstück

Fläche: ca. 0,10 ha

**Pflegefläche: max. 20%**  
**ca. 0,02 ha**



**Gemarkung Herrieden,  
Flstnr. 668**

Biotopnummer: 6729-0016-004  
Alter Schlehenbestand in Teilen überaltert

Pflege: abschnittsweiser Stockhieb in Teilbereichen

Fläche: ca. 0,15 ha

**Pflegefläche: max. 20%**  
**ca. 0,04 ha**



**Gemarkung Herrieden  
Flstnr. 748**

kleines gemischtes Feldgehölz, in Teilen stark überalterter Gehölzbestand  
Breite: bis 12 m

Pflege: abschnittsweiser Stockhieb 10%

Fläche: ca. 0,05 ha

**Pflegefläche: max. 20%**  
**ca. 0,01ha**



**Gemarkung Herrieden,  
Flstnr. 347**

Feldgehölz im  
Wiesengrund der  
Altmühl. In Teilen  
überaltert und mit  
erhöhtem Baumanteil  
Pflege: abschnittweiser  
Stockhieb 25% an den  
Rändern,  
Plenterhieb an Bäumen

Fläche: ca. 0,17 ha  
**Pflegefläche: max. 22%**  
**ca. 0,04 ha**



**Gemarkung Stadel,  
Flstnr. 183**

Feldgehölz zwischen  
Stadel und Schöna. In  
Teilen überaltert und mit  
erhöhtem Baumanteil  
Pflege: abschnittweiser  
Stockhieb 25% an den  
Rändern,  
Plenterhieb an Bäumen

Fläche: ca. 0,16 ha  
**Pflegefläche: max. 20%**  
**ca. 0,03 ha**



**Gemarkung Stadel,  
Flstnr. 162**

Heckenbestand an der  
Hutungsfläche Stadel. In  
Teilen überaltert  
Pflege: abschnittweiser  
Stockhieb 20%

Fläche: ca. 0,05 ha  
**Pflegefläche: max. 20%**  
**ca. 0,01 ha**







**Gemarkung Stadel,  
Flstnr. 147**

Biotopnr. 6728-0230-003  
Heckenbestand an  
Böschung.  
Schlehendominiert. In  
Teilen überaltert  
(erster Pflegeeingriff  
2017)  
Pflege: abschnittweiser  
Stockhieb 20%


Fläche: ca. 0,07 ha  
**Pflegefläche: max. 20%**  
**ca. 0,02 ha**



**Gemarkung Stadel,  
Flstnr. 265/1**

Biotopnr. 6728-0230-003  
Heckenbestand mit  
hohem Baumanteil. In  
Teilen überaltert  
(erster Pflegeeingriff  
2017)  
Pflege: abschnittweiser  
Stockhieb 20%

Fläche: ca. 0,06 ha  
**Pflegefläche: max. 20%**  
**ca. 0,01 ha**



**Gemarkung Stadel,  
Flstnr. 537**

Biotopnr. 6728-0089-001  
Gemischter  
Heckenbestand mit  
hohem Baumanteil bei  
Schönau. In Teilen  
überaltert  
(erster Pflegeeingriff  
2017)  
Pflege: abschnittweiser  
Stockhieb 20%

Fläche: ca. 0,12 ha  
**Pflegefläche: max. 20%**  
**ca. 0,025 ha**





**Gemarkung Rauenzell,  
Flstnr. 629**

Gemischter  
Heckenbestand  
(Neupflanzung in den  
90er Jahren). In Teilen  
überaltert  
Pflege: abschnittweiser  
Stockhieb 20% an Süd-  
und Ostteil  
Länge: 200m  
Breite 5-7m  
Fläche: ca. 0,10 ha

**Pflegefläche: max. 20%  
ca. 0,02 ha**



**Gemarkung  
Lammelbach,  
Flstnr. 658**

Gemischter  
Heckenbestand mit  
höherem Baumanteil. In  
Teilen überaltert  
Pflege: abschnittweiser  
Stockhieb 10%

Fläche: ca. 0,2 ha

**Pflegefläche: max. 10%**



**Gemarkung Elbersroth,  
Flstnr. 632**

Großer gemischter  
Gehölzbestand mit stark  
überhöhtem Baumanteil, in  
Teilen stark überaltert,  
(Erster Eingriffe 2017/18)  
Pflege: Reduzierung  
Baumanteil.  
abschnittweiser Stockhieb  
20%

Ges.-Fläche: ca. 0,2 ha

**Pflegefläche: max. 20%  
ca. 0,04 ha**





**Gemarkung Hohenberg,  
Flstnr. 641/1**  
(erster Teilabschnitt 2018)  
Gemischte große  
Feldhecke mit hohem  
Baumanteil, in Teilen  
überalterter Gehölzbestand  
Pflege: abschnittweiser  
Stockhieb 25% Plenterhieb  
an Bäumen

Fläche: ca. 0,3 ha  
**Pflegefläche: max. 20%**  
**ca. 0,06 ha**