

Windkümmerer Stadt Herrieden

Sitzung am 04.05.2021

Erich Maurer



1. Aktuell zwei Standorte in näherer Betrachtung:

- WK 26
- WK 63

2. Stadeler Forst im Abstimmungsprozess mit Regierung (Reg.PV/hNB)

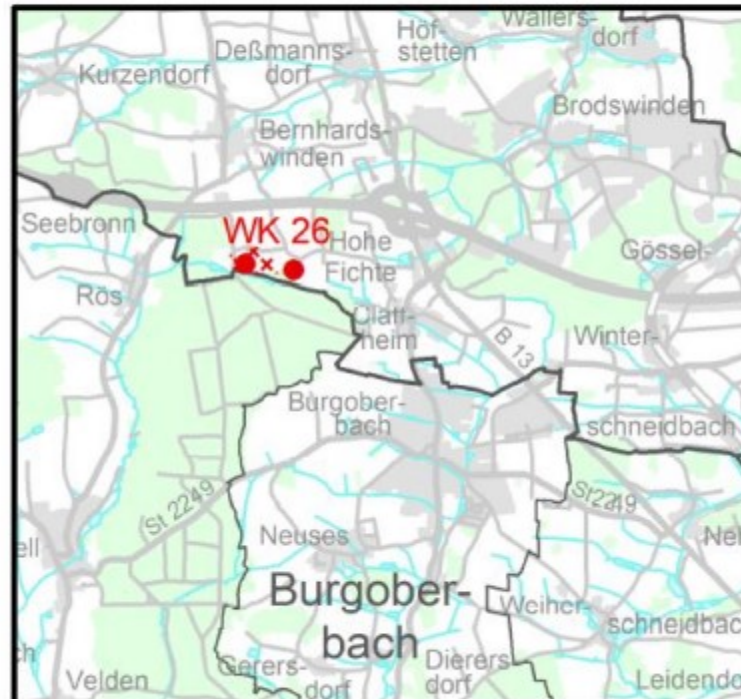
3. Weiterführende Auswahlgespräche mit zwei Projektieren

- 118. Sitzung des Regionalen Planungsverbandes am 17.03.2021
- Beschluss zur Erweiterung des Windvorbehaltsgebietes WK 26
- Veränderung durch Einwände Burgoberbach (Einschränkung zukünftiger Bebauung)
- Verbindlicherklärung durch Regierung von Mittelfranken (höhere Landesplanung) in Kürze
- Einleitung des kommunalen Bauleitplanverfahrens möglich

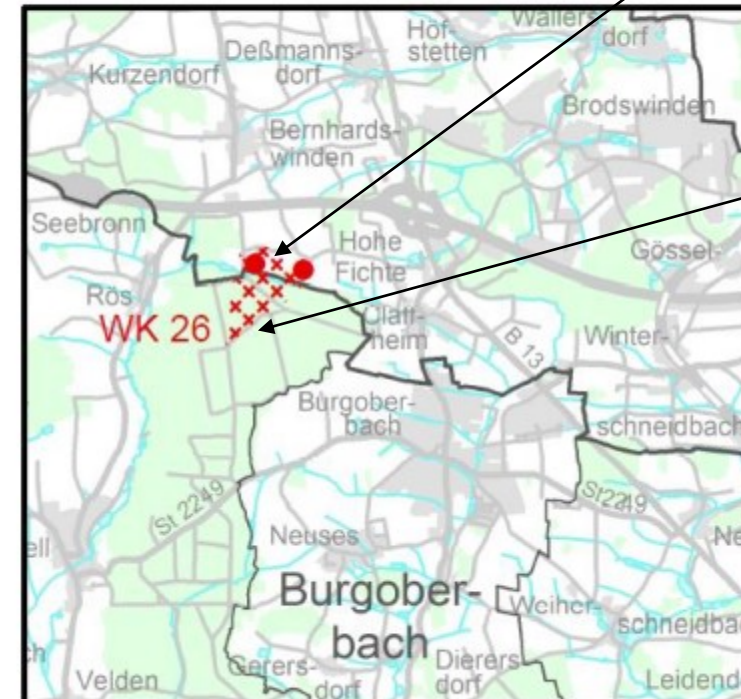
Aktuelle Änderung WK 26

Gebietsvorschlag WK 26

Stadt/Gemeinde: Stadt Herrieden (Lkr. Ansbach)



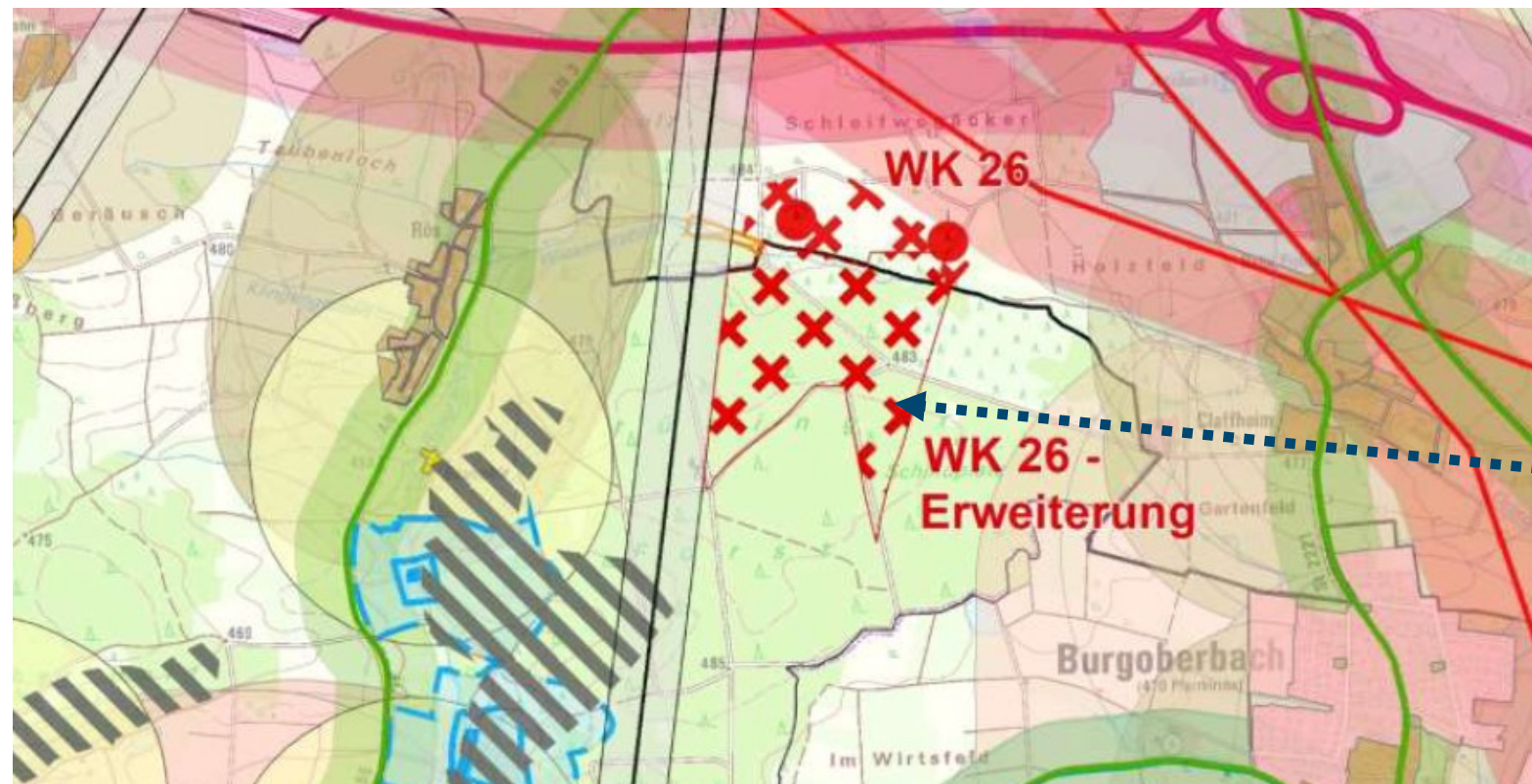
rechtsverbindlicher Stand im Regionalplan



Änderungsvorschlag

**Bestehender Windpark
Bernhardswinden**

**Kleinere Fläche
herausgenommen**



- Antrag auf Fortschreibung des Regionalplans abgeschlossen
- Beteiligungsverfahren ohne nennenswerte Einwände
- Fläche im Südosten weggefallen

Quelle: Dr. Fugmann, Nov. 2020

- Schreiben der Röser Bürger liegt der Stadtverwaltung vor
- Einleitung eines ergebnisoffenen Beteiligungsprozesses
- Aufgrund pandemiebedingter Beschränkungen evtl. Treffen einer kleineren Gruppe
 - Sechs Vertreter der Röser Bürger
 - ein Vertreter je Stadtratsfraktion
 - Bürgermeisterin Jechnerer
 - Windkümmerer
- Prüfen möglicher Optionen und Festlegen weiterer Schritte



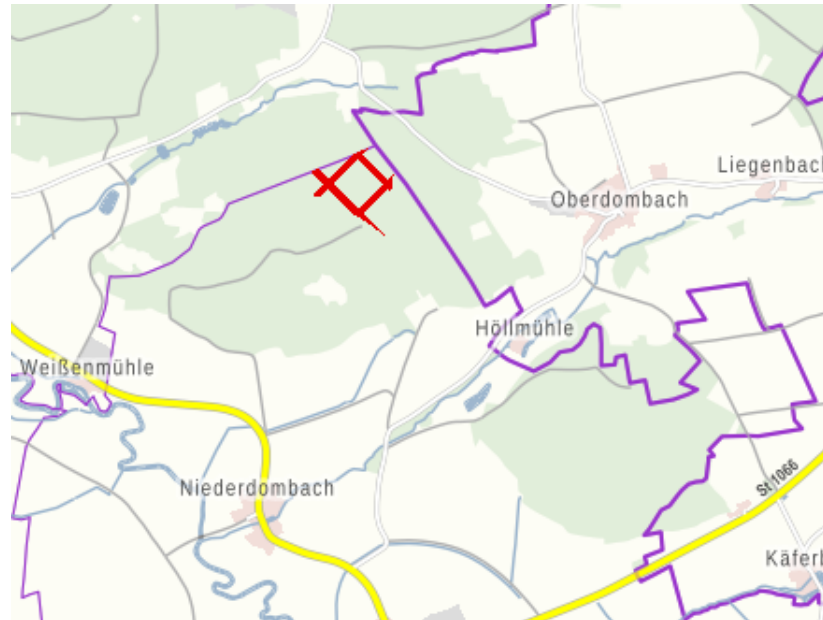
Ökonergie Verwaltungs GmbH - Am Brunnlein 1 - 97215 Uffenheim

Stadt Herrieden
Frau Bgm. Dorina Jechnerer
Herrnhof 10
91567 Herrieden

Bearbeiter/in: **Johannes Keller**
Telefon: 0 98 42 / 98 28-50
Telefax: 0 98 42 / 98 28-83
Email: j.keller@oekonergie-ag.de
Datum: 17.03.2021

Hiermit stellen wir den Antrag, dass es die Stadt Herrieden jedem künftigen Betreiber von Windenergieanlagen im Trüdinger Forst zur Bedingung macht, dass die jährlichen Ertragsverluste, die den beiden Gesellschaften der Bestandsanlagen bei Bernhardswinden entstehen, vollumfänglich ersetzt werden.

Windkümmerer im Gespräch zur Prüfung möglicher Optionen



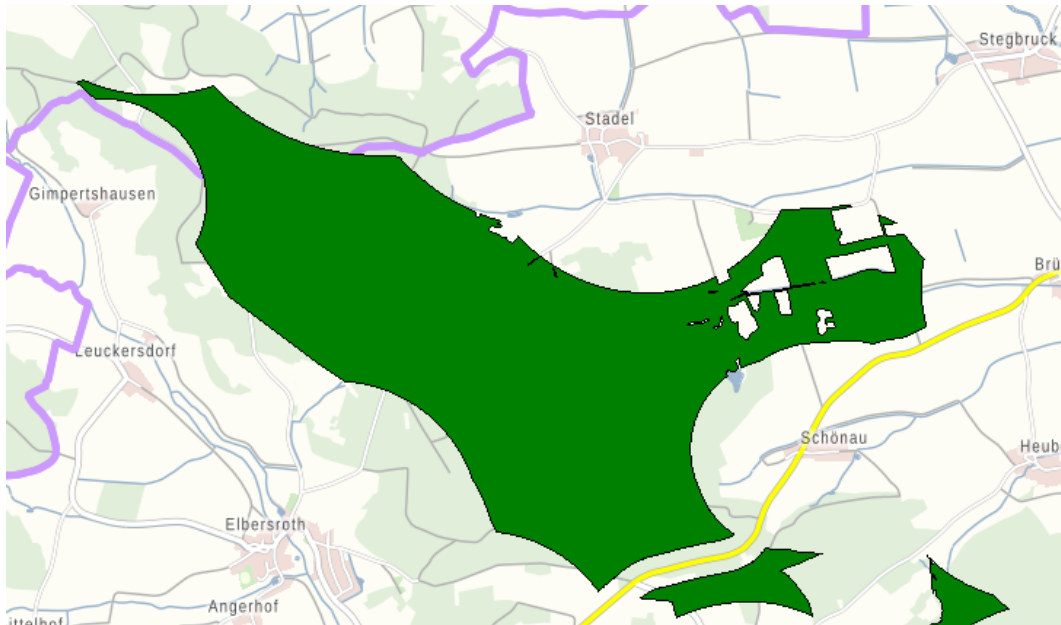
Quelle: Energieatlas Bayern, 2021

- WK 63 Vorranggebiet, aber sehr klein;
- direkt angrenzend an Leutershausen und Ansbach;
- Erweiterung möglich, allerdings Gebietskulisse beachten;
- ergebnisoffene weitere Prüfung;



Quelle: Energieatlas Bayern, 2021

- Interkommunaler Ansatz vielversprechend
- Erste Gespräche mit Leutershausen geführt
- Erweiterung evtl. nach bereits vorliegenden Ansätzen
- Ergebnisoffene Prüfung wie Vorbehaltsgebiet WK 26
- Evtl. Einstieg in einen interkommunalen Bürgerdialog



Quelle: Energieatlas Bayern, 2021

- Stadeler Forst ausreichend Abstand zu Wohnbebauung
- Grüne Flächen für Windkraft grundsätzlich geeignet
- ABER Fischadlerhorst mit unspezifischem Jagdverhalten, **Vorschrift 1.000 m Abstand** zum Horst und 4.000 m Abstand zu häufigen Plätzen (zu prüfen)
- Gespräche mit der höheren Naturschutzbehörde laufen
- **ABER:** hier fehlt der kommunale Gestaltungsspielraum, Vorgaben sind einzuhalten.

- Präsentation von vier Projektieren
- Vorauswahl von zwei geeigneten Büros durch Stadt Herrieden
 - WUST Wind und Sonne
 - Naturenergie Zeilinger
- Abstimmung weiterer Kriterien zwischen Stadt und Windkümmerer für den finalen Auswahlprozess

**Vielen Dank
für Ihre Aufmerksamkeit!**



Energieagentur Nordbayern GmbH
Erich Maurer

Geschäftsstelle Nürnberg
Fürtherstraße 244a
90429 Nürnberg

Tel.: 0911 / 99 43 96 – 1
Fax.: 0911 / 99 43 96 – 6
E-Mail: maurer@ea-nb.de

www.energieagentur-nordbayern.de

