






Zeichenerklärung

-  Grenze des räumlichen Geltungsbereichs der 3. Änderung (§9 Abs. 7 BauGB)
-  Grenze des räumlichen Geltungsbereichs des rechtskräftigen Bebauungsplanes Nr. 7 (§9 Abs. 7 BauGB)
-  Flurstücksgrenzen
-  Flurstücksnummern
-  Bestehene Wohn- /Nebengebäude

3. Änderung des Bebauungsplanes Nr. 7 "Burgerfeld"

Anlage zum Aufstellungsbeschluss Maßstab: 1:1000 Stand: 26.07.2023
Kartengrundlage Stand: Juli 2023

2023198/Bebauungsplan.PLT
Ingenieurbüro Heller GmbH
Schernberg 30 | 91567 Herrieden | Tel.: 09825/9296-0 Fax: -50
Internet: www.ib-heller.de | E-Mail: info@ib-heller.de


Bauleitplanung
Straßenbau
Abwasserbeseitigung/
Wasserversorgung
Vermessung/Geoinformation