









Legende

Einzelbäume

- | Bestand | |
|---------|-------------------------------|
| Planung | |
| Ag | Alnus glutinosa |
| Al | Alnus incana |
| Ap | Acer platanoides |
| CF | Carpinus betulus 'Fastigiata' |
| Cb | Carpinus betulus |
| Pa | Prunus avium |
| Pt | Populus tremula |
| Tc | Tilia cordata |
| Te | Tilia x europaea 'Pallida' |
| Tp | Tilia platyphyllos |

Pflanzflächen

- | | |
|---|--|
|  | Bodenaustausch und Ansaat |
|  | Saum |
|  | Pflanzgebot 1 (Fläche: 2,25 = Anzahl Pflanzen) |
|  | Extensivgrünland |
|  | Pflanzgebot 4 |
|  | Pflanzgebot 5 |
| | Teilflächengrenze |
| 938 | Pflanzenanzahl je Teilfläche |

Sonstiges

- A1 Ausgleichsfläche mit Bezeichnung
- Bebauungsplan nachrichtlich

Pflanzgebot 1

Sträucher und Heister
Pflanzung auf Böschung und Dammkrone zwischen den Einzelbäumen

Reihenabstand 1,5 m

Abstand in der Reihe 1,5 m	
Reihe 1	A

Prozent	Art	Cultivar
10	<i>Acer campestre</i>	v. Heri. 90-100
15	<i>Corylus avellana</i>	v. Str. 60-100
10	<i>Cornus sanguinea</i>	v. Str. 60-100
5	<i>Cornus mas</i>	v. Str. 60-100
15	<i>Crataegus monogyna</i>	v. Str. 60-100
10	<i>Ligustrum vulgare</i>	v. Str. 60-100
10	<i>Lonicera xylosteum</i>	v. Str. 60-100
5	<i>Sambucus nigra</i>	v. Str. 60-100
5	<i>Viburnum lantana</i>	v. Str. 60-100
5	<i>Prunus spinosa</i>	v. Str. 60-100
5	<i>Rosa canina</i>	v. Str. 60-100

Pflanzgebot 4

Prozent	Art	Qualität
Sträucher und Heister		
Reihenabstand 1 m		
Abstand in der Reihe 1 m		
Prozent	Art	Qualität
20	<i>Acer campestre</i>	v. Hei. 80-100
20	<i>Corylus avellana</i>	v. Str. 60-100
10	<i>Cornus sanguinea</i>	v. Str. 60-100
15	<i>Crataegus monogyna</i>	v. Str. 60-100
10	<i>Ligustrum vulgare</i>	v. Str. 60-100
10	<i>Sambucus nigra</i>	v. Str. 60-100
10	<i>Viburnum lantana</i>	v. Str. 60-100
5	<i>Rosa canina</i>	v. Str. 60-100


Pflanzgebot 5

Sträucher und Heister

Reihenabstand 1 m
Abstand in der Reihe

Prozent	Art
---------	-----

Prozent	Art	Quantität
10	<i>Acer campestre</i>	v. Hel. 80-100
15	<i>Corylus avellana</i>	v. Str. 60-100
10	<i>Cornus sanguinea</i>	v. Str. 60-100
20	<i>Cornus mas</i>	v. Str. 60-100
10	<i>Ligustrum vulgare</i>	v. Str. 60-100
10	<i>Lonicera xylosteum</i>	v. Str. 60-100
10	<i>Sambucus nigra</i>	v. Str. 60-100
5	<i>Viburnum lantana</i>	v. Str. 60-100

Projekt:	Bebauungsplan 19 Gewerbegebiet "Rother Straße"	Az: 17130-1 Anlage: 2
	Pflanzplan zum Freilächengestaltungsplan	Maßstab: 1 : 1.000
Auftraggeber:	Stadt Herrieden Herrnhof 10 91567 Herrieden	Unterschrift Bauherr:
Planverfasser:	Baader Konzept GmbH 	Bearbeiter: Schittenhelm Weberndorfer Gartenbauwesen, den 03.12.2019 Dr. Kunzmann