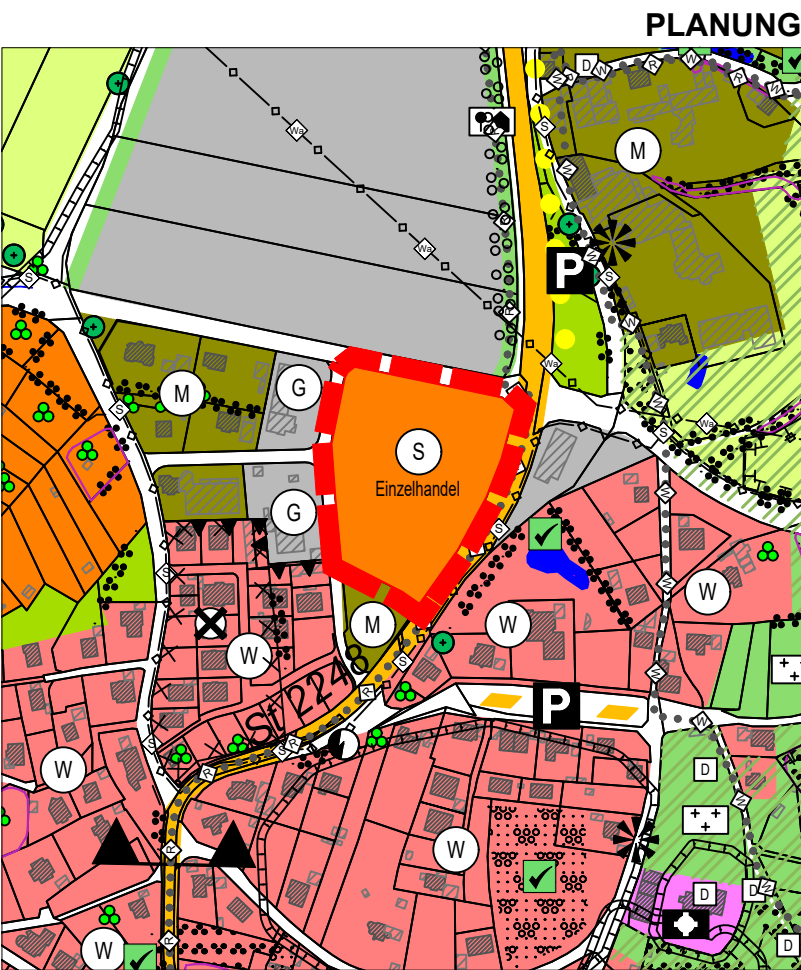





1. Änderung des Flächennutzungs- und Landschaftsplans




**Zeichenerklärung
für Änderungsbereiche**

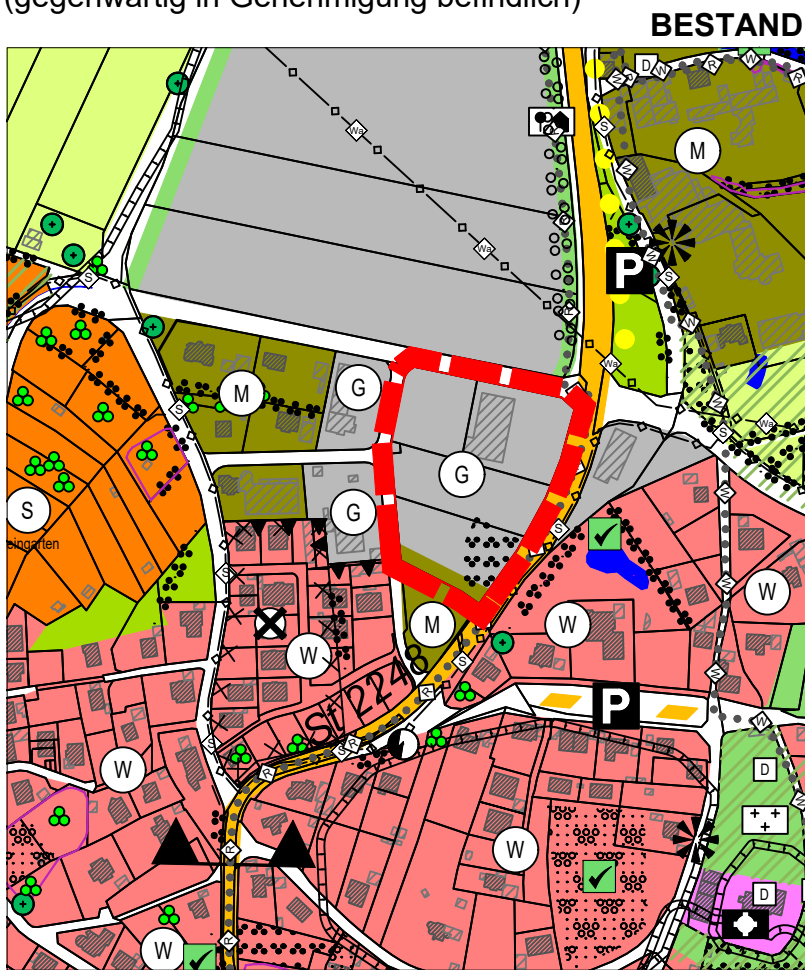
1. Art der baulichen Nutzung
(§ 5 Abs. 2. Nr. 1 BauGB i.V.m. §§ 1-11 BauNVO)

-  Gemischte Bauflächen
-  Gewerbliche Bauflächen
-  Sonderbauflächen mit Zweckbestimmung:
- Einzelhandel


2. Planungen, Nutzungsregelungen, Maßnahmen und Flächen für Maßnahmen zum Schutz, zur Pflege und zur Entwicklung von Boden, Natur und Landschaft
(§ 5 Abs. 2 Nr. 10 und Abs. 4 BauGB)

 Hecken und Baumreihen, Bestand

Fortgeschriebener Flächennutzungs- und Landschaftsplan
(gegenwärtig in Genehmigung befindlich)




3. Sonstige Planzeichen

 Umgrenzung des Änderungsbereiches

**1. Änderung Flächennutzungsplan und
Landschaftsplans**

Stadt Herrieden

Landkreis Ansbach



VORENTWURF


VOGELSANG

Planungsbüro Vogelsang
Glockenhofstr. 28
90478 Nürnberg
nuernberg@vogelsang-plan.de
www.vogelsang-plan.de

FNP gez. / Datum	TA - 03.04.2024	Maßstab	1 : 5000
		Plan-Nr.	
LP gez. / Datum	TA - 03.04.2024	Plan-Pfad	