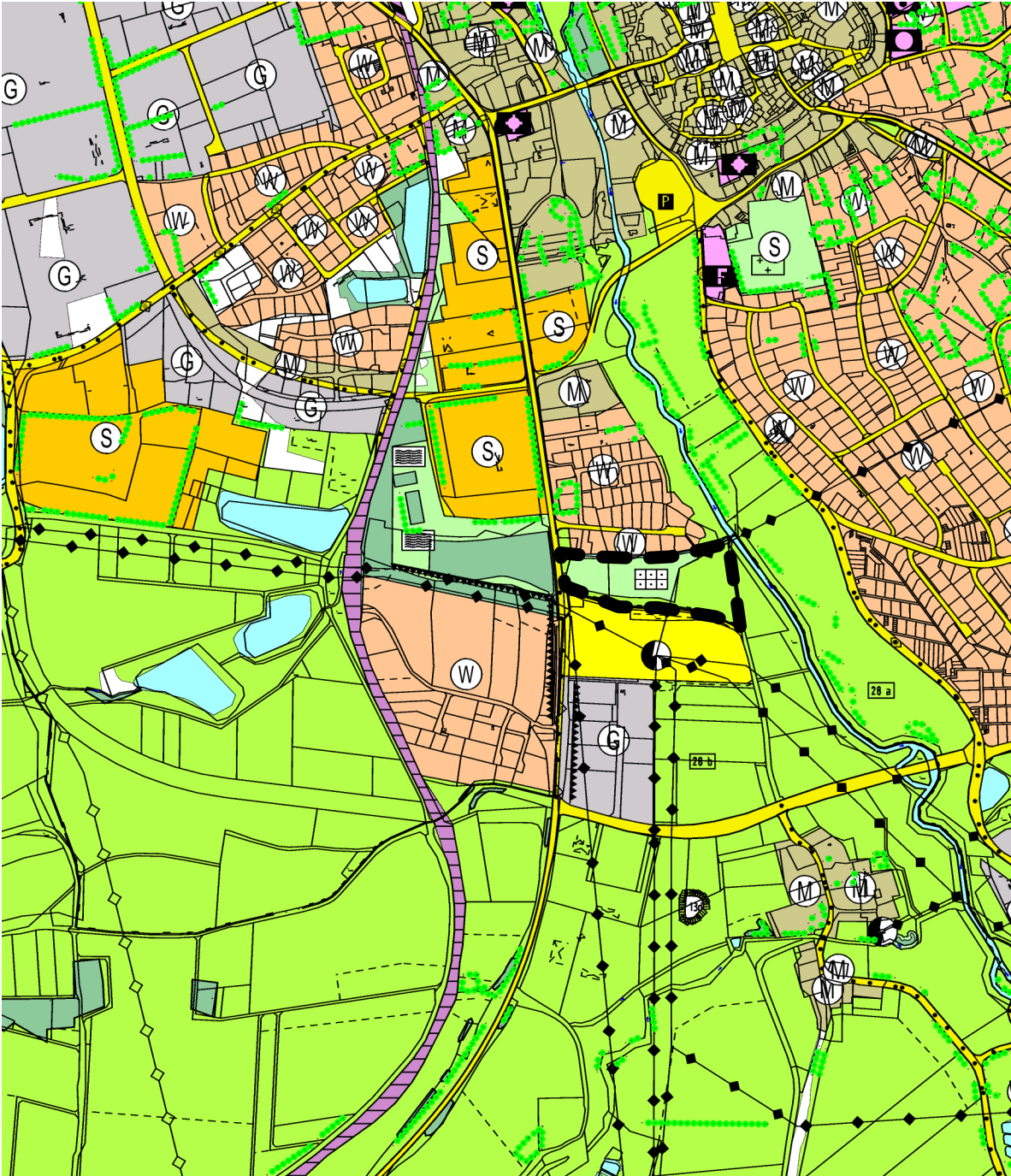
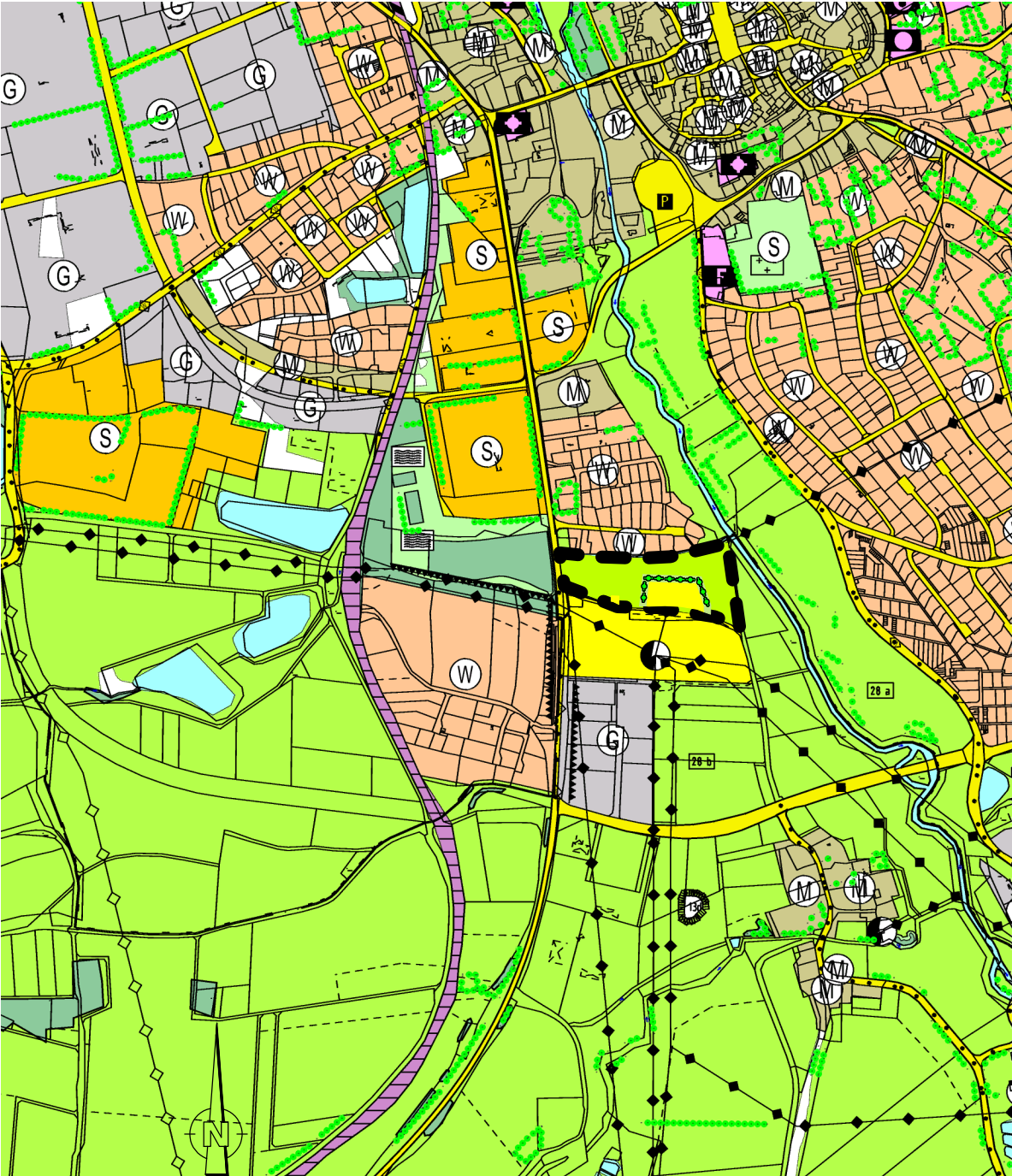







Wirksamer Flächennutzungsplan



24. Änderung des Flächennutzungsplanes



Zeichenerklärung




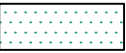

- 

Wohnbauflächen (§1 Abs. 1 Nr. 1 BauNVO)

Gemischte Bauflächen (§1 Abs. 1 Nr. 2 BauNVO)

Gewerbliche Bauflächen (§1 Abs. 1 Nr. 3 BauNVO)

Sonderbauflächen (§1 Abs. 1 Nr. 4 BauNVO)

Flächen für Versorgungsanlagen;
Anlagen, Einrichtungen und sonstige Maßnahmen, die dem Klimawandel entgegenwirken
(§ 5 Abs. 2 Nr. 2b, Nummer 4 und Absatz 4 BauGB)
- 

landwirtschaftlich genutzte Flächen (§5 Abs. 2 Nr. 9 und Abs. 4 BauGB)

Flächen für Wald (§5 Abs. 2 Nr. 9 und Abs. 4 BauGB)

Grünflächen

Straßenverkehrsflächen

Grenze des räumlichen Geltungsbereiches der Änderung



Stadt Feuchtwangen

Landkreis Ansbach

Index	Art der Änderung	Datum	Bearbeiter	Prüfer
00	Vorentwurf	17.04.2024	B.Grabner	Heller
01				
02				
03				
04				

verwendete Bezugssysteme: Hauptlagesystem: UTM (Zone 32) Haupthöhensystem: NHN (DHHN 2016)

2024013/FNP_Änderung.PLT

Ingenieurbüro Heller GmbH

Schemberg 30 | 91567 Herrieden | Tel.: 09825/9296-0 Fax: -50
Internet: www.ib-heller.de | E-Mail: info@ib-heller.de



24. Änderung des Flächennutzungsplanes der Stadt Feuchtwangen im Parallelverfahren zur 1. Änderung und Teilaufhebung des Bebauungsplan "Schleifmühle"		Plannummer: 2024013/FNP_Änderung.PLT	
		Leistungsphase: Vorentwurf	
		Maßstab: 1:10.000	Index / Datum: 00/ 17.04.2024
Vorhabenträger: Stadt Feuchtwangen (Datum)		Entwurfverfasser: Ingenieurbüro Heller GmbH (Datum)	
..... (Unterschrift)	 (Unterschrift)	