



PFLANZENLISTE


Kürzel	Art	Qualität	Anzahl		
QRO	Bäume		5		
	Qercus robur	H 3xv mDb 12-14	2		
	Pyrus communis 'Gute Graue'	H 3xv mDb 12-14	Pflanzung auf Fl.Nr. 710 entl. Weg, nach Angabe Bauleitung!		
	Landschaftssträucher, autochthon		Fläche 1	Fläche 2	Gesamt
	Amelanchier ovalis	VStr Ob 4 Tr 60-100	25	20	45
	Cornus sanguinea	VStr Ob 5 Tr 100-150	15	5	20
	Corylus avellana	VStr Ob 5 Tr 100-150	10	5	15
	Crataegus monogyna	VStr Ob 3 Tr 100-150	20	5	25
	Euonymus europaeus	VStr Ob 3 Tr 100-150	20	20	40
	Ligustrum vulgare	vStr Ob 6 Tr 60-100	20	5	25
	Lonicera xylosteum	VStr Ob 5 Tr 100-150	15	5	20
	Malus silvestris	VStr Ob 4 Tr 100-150	10	5	15
	Prunus spinosa	VStr Ob 3 Tr 100-150	20	5	25
	Pyrus communis	VStr Ob 4 Tr 100-150	15	5	20
	Rosa canina	VStr Ob 4 Tr 100-150	20	5	25
	Rosa majalis	VStr Ob 3 Tr 60-100	20	5	25
	Rhamnus frangula	VStr Ob 3 Tr 60-100	20	5	25
	Sambucus nigra	VStr Ob 3 Tr 100-150	10	5	15
	Viburnum lantana	VStr Ob 5 Tr 100-150	20	5	25
	Viburnum opulus	VStr Ob 5 Tr 100-150	20	5	25
	Summe		280	110	390


Pflanzabstand 1,50m x 1,50m, Pflanzung in Gruppen von je 3 - 7 Stück der gleichen Art
1. Reihe Strauchpflanzung min. 4m Abstand zur Grundstücksgrenze


LEGENDE


- 

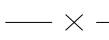
Gehölzbestand
- 

Baum, Neupflanzung
siehe Pflanzliste
- 

Neupflanzung Gehölzflächen
siehe Pflanzliste, Untersaat Glatthaferwiese
- 

Ansaat Glatthaferwiese, autochthon
Krimmer, Freising
- 

Anlage Seige, ca. 20cm Tiefe
Ansaat Halbtrockenrasen, autochthon
Krimmer, Freising, 4g/qm
- 

Biotop
- 

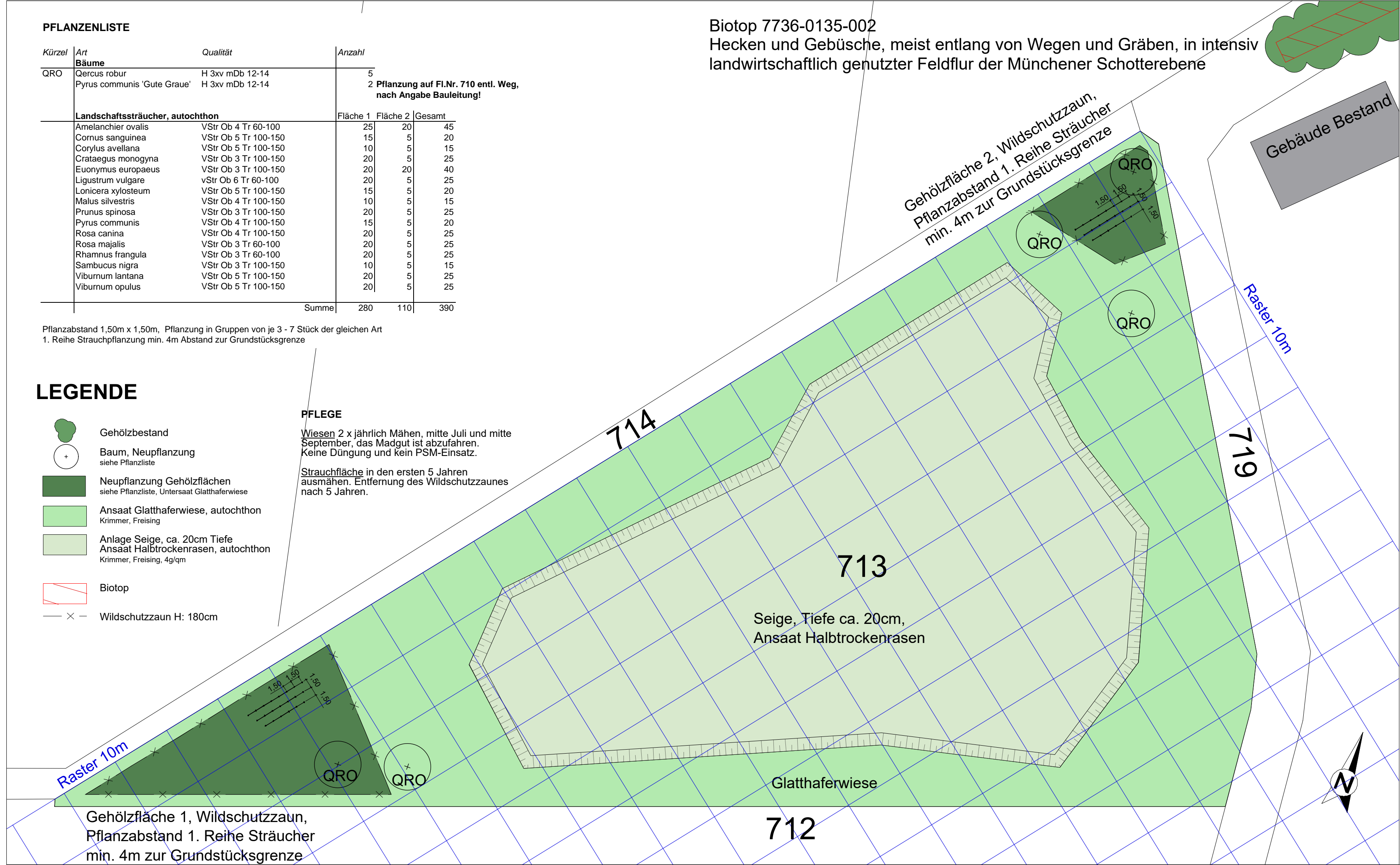
Wildschutzzaun H: 180cm

PFLEGE

Wiesen 2 x jährlich Mähen, mitte Juli und mitte September, das Madgut ist abzufahren.
Keine Düngung und kein PSM-Einsatz.

Strauchfläche in den ersten 5 Jahren ausmähen. Entfernung des Wildschutzzaunes nach 5 Jahren.

Biotop 7736-0135-002
Hecken und Gebüsche, meist entlang von Wegen und Gräben, in intensiv landwirtschaftlich genutzter Feldflur der Münchener Schotterebene



VORHABEN AUSGLEICHSFLÄCHE
FL.NR. 713, GEMARKUNG KIRCHHEIM B. MÜNCHEN

PLANEBENE **AUSFÜHRUNGSPLANUNG**

PLANBEZEICHNUNG **AUSGLEICHSFLÄCHE FL.NR. 713**

M 1 : 500

BAUHERR
UND GRUNDEIGNER GEMEINDE KIRCHHEIM
MÜNCHNER STRASSE 6
85551 KIRCHHEIM B. MÜNCHEN

UNTERSCHRIFT

PLANVERFASSER

UNTERSCHRIFT

PLANDATUM 11.12.2017