



Amt für Digitalisierung, Breitband und Vermessung  
München

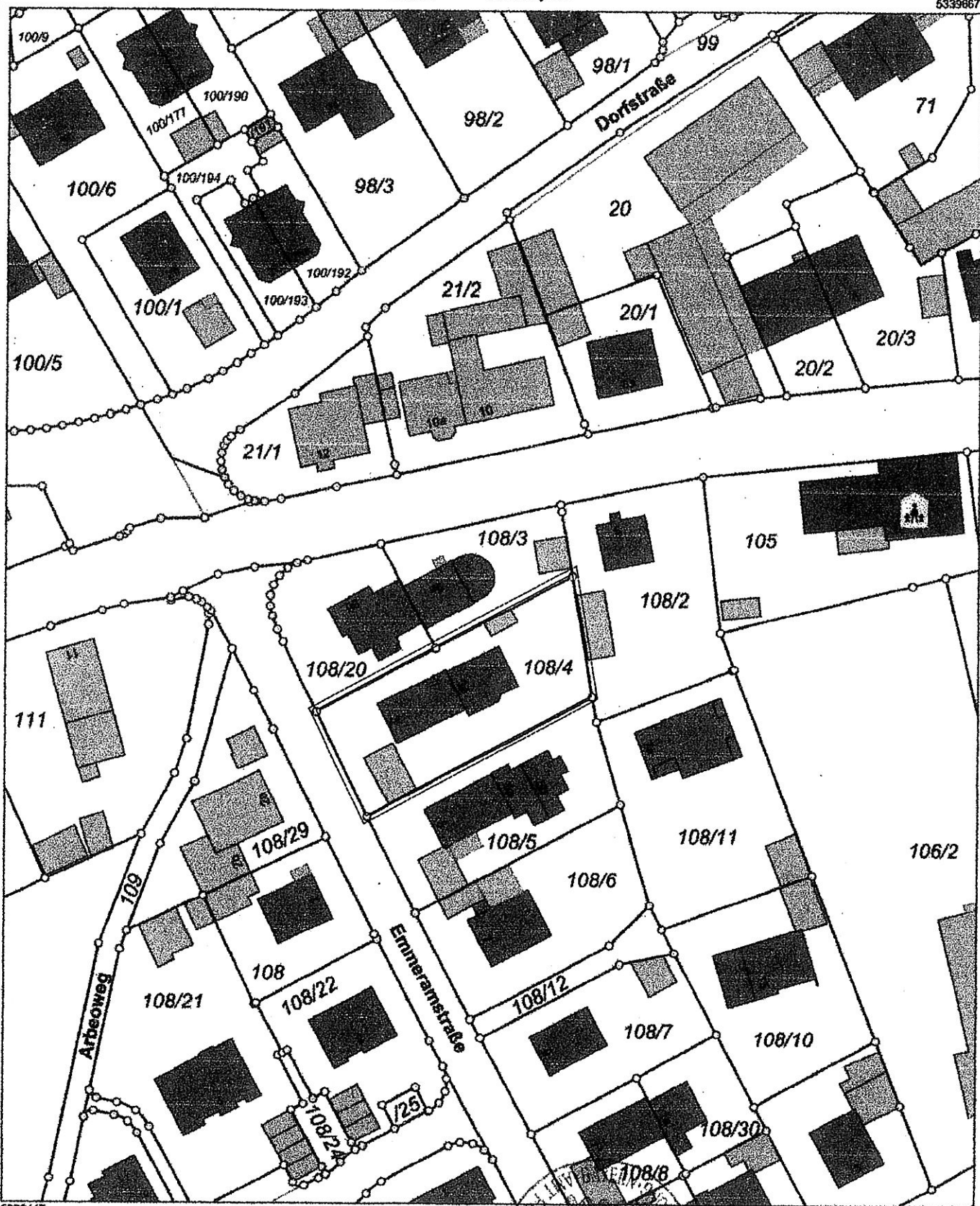
Prinzregentenstraße 5  
80538 München

# Auszug aus dem Liegenschaftskataster

Flurkarte 1 : 1000  
zur Bauvorlage nach § 7 Abs. 1 BauVorIV  
Erstellt am 11.11.2019

Flurstück: 108/4  
Gemarkung: Kirchheim b. München

Gemeinde: Kirchheim b. München  
Landkreis: München  
Bezirk: Oberbayern



Maßstab 1:1000 0 10 20 30 Meter

Vervielfältigung nur in analoger Form für den eigenen Gebrauch.  
Zur Maßentnahme nur bedingt geeignet.

Geschäftszeichen: 6875/2019



*Alom*

Stempel und Unterschrift der abgebenden Stelle



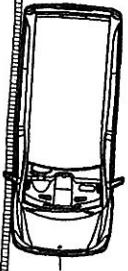
sowie  
sind a  
mit 1  
abrup



96

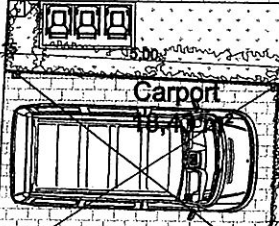
108/20

8,50



Wendekreis Ø 12,90

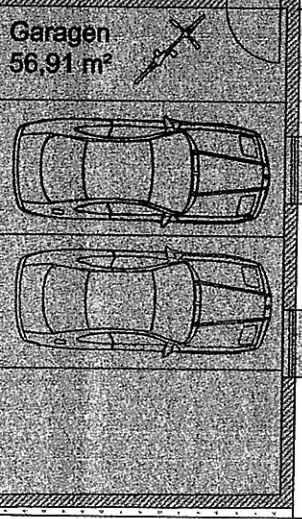
Pflasterfläche  
152,23 m<sup>2</sup>



Carport

Wohnhaus  
Emmeramstraße 3  
114,89 m<sup>2</sup>

z. Teil befahrbare  
Pflanzgrube  
Neupflanzung



Garagen  
56,91 m<sup>2</sup>

Terrasse  
22,88 m<sup>2</sup>


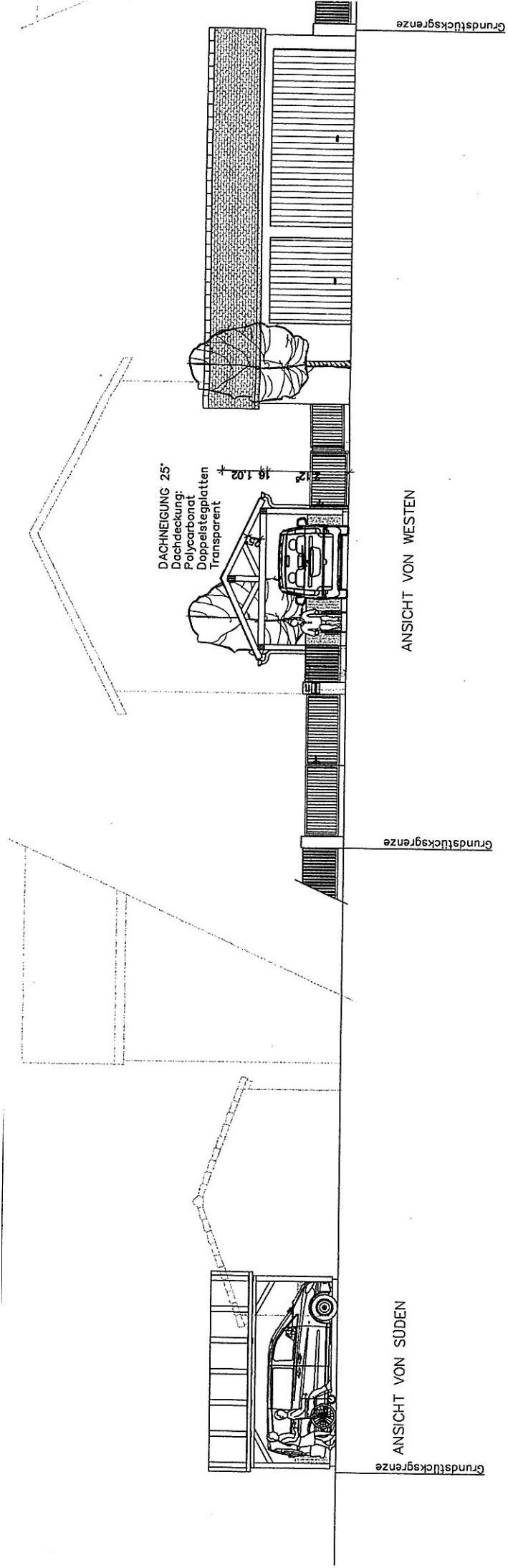
FL.NR.: 108/4  
1079 m<sup>2</sup>

Emmeramstraße

4,56<sup>8</sup>

5,93<sup>4</sup>

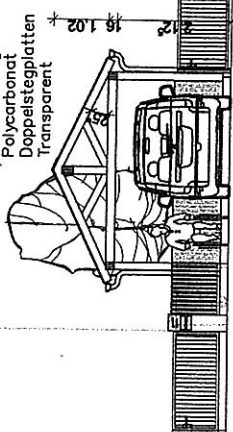
Gehndriss  
ERDREISS



108/20

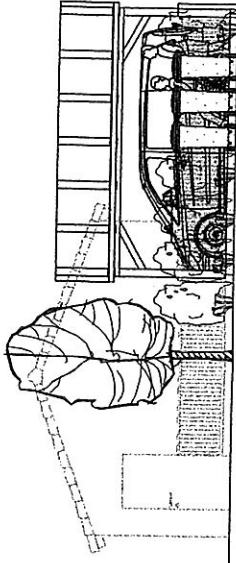


DACHNEIGUNG 25°  
 Dachdeckung:  
 Polycarbonat  
 Doppelstegeplatten  
 Transparent



ANSICHT VON WESTEN

Grundstücksgrenze



ANSICHT VON NORDEN

Grundstücksgrenze

q6

9a

108/3

Mü.



Errichtung eines Carports durch Vergrößerung eines Stellplatzes zu einem behindertengerechten Stellplatz, Emmeramstraße 3



Luftbildisometrie aus westlicher Richtung



Errichtung eines Carports durch Vergrößerung eines Stellplatzes zu einem behindertengerechten Stellplatz, Emmeramstraße 3



Ansicht aus südwestlicher Richtung



Ansicht aus nordwestlicher Richtung



Errichtung eines Carports durch Vergrößerung eines Stellplatzes zu einem behindertengerechten Stellplatz, Emmeramstraße 3



Ansicht aus nordwestlicher Richtung



Ansicht aus nördlicher Richtung



