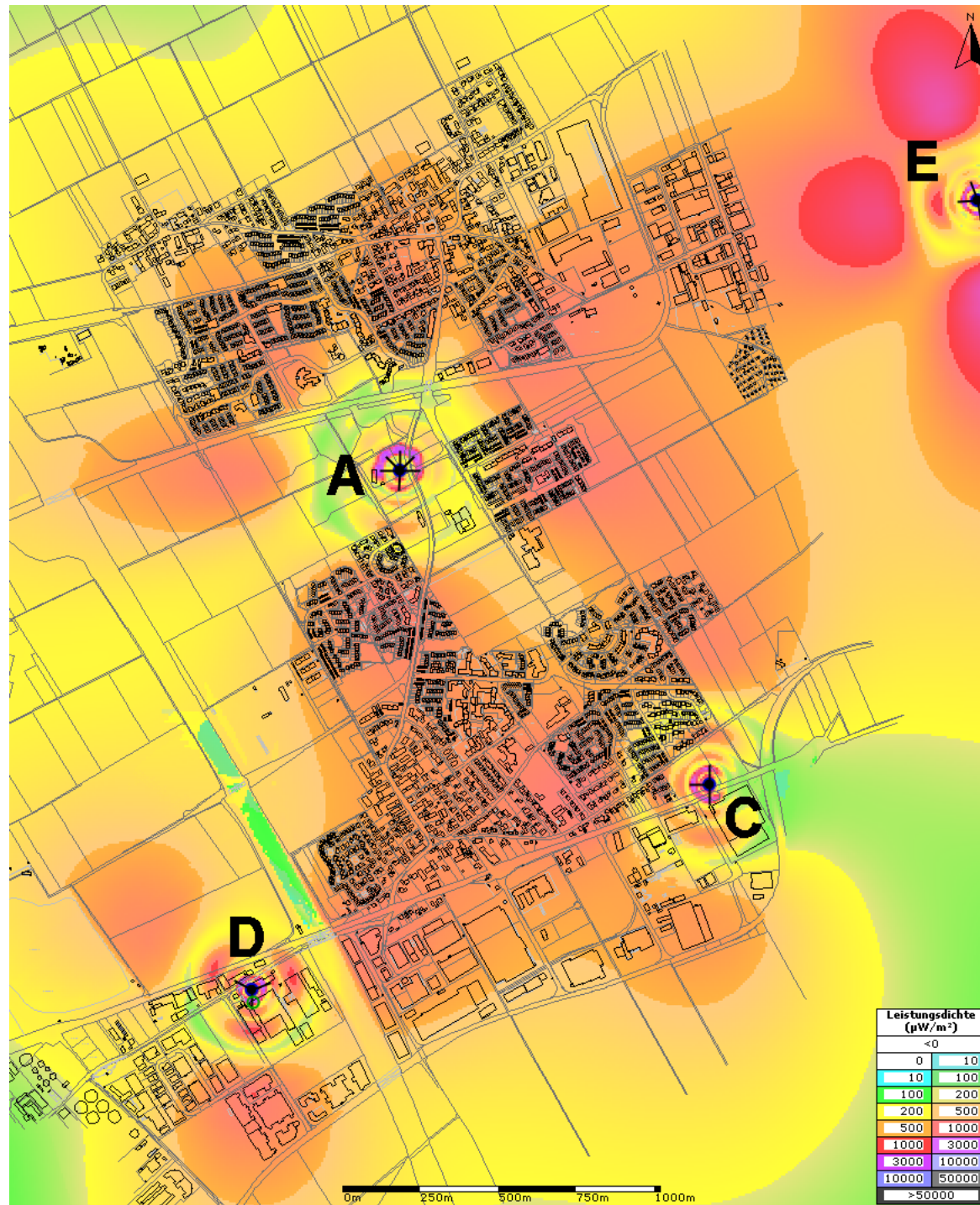


Variante 1a:  
Exponierte Standorte

A,B,E

(7,50 m Höhe)



Variante 1b:  
Exponierte Standorte

A,C,D,E

(7,50 m Höhe)



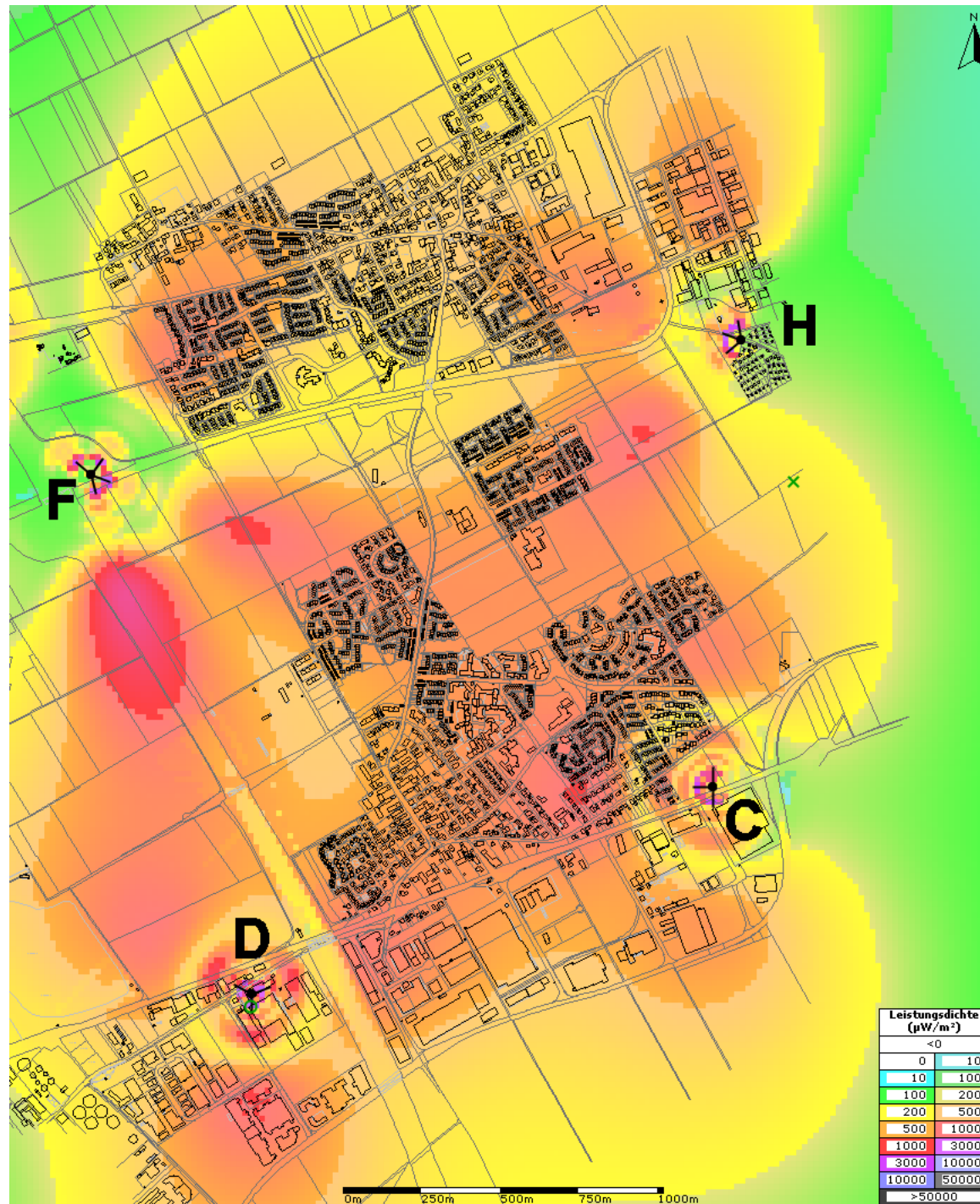
Variante 3a:  
Exponierte Standorte

**B:** Gewerbegeb. Heimst.

**F:** Autobahnanschluss

**H:** Heimgarten

(7,50 m Höhe)



Variante 3b:  
Exponierte Standorte

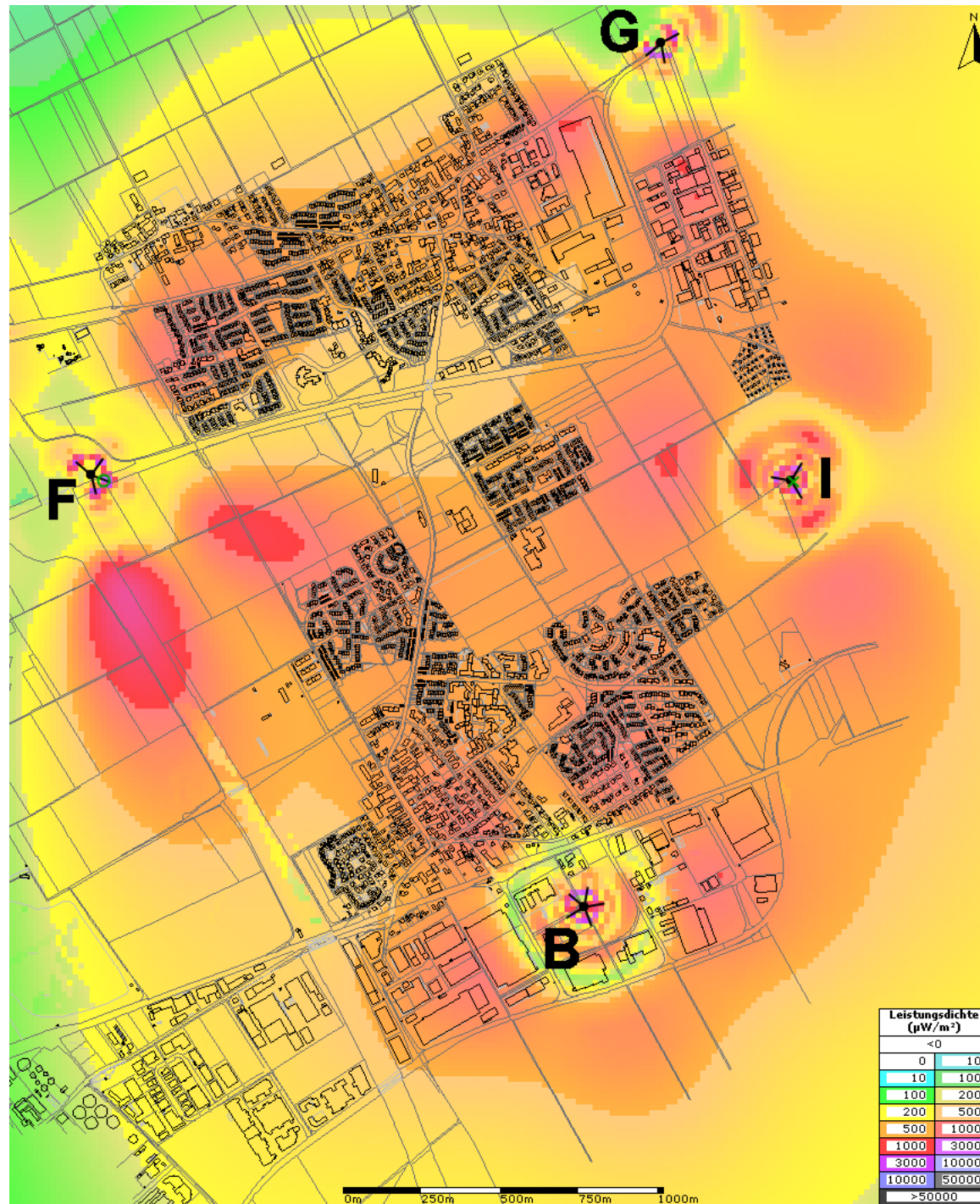
C: Hochspannungsmast

D: Haus Laden

F: Autobahnanschluss

H: Heimgarten

(7,50 m Höhe)



## Variante 3c: Exponierte Standorte

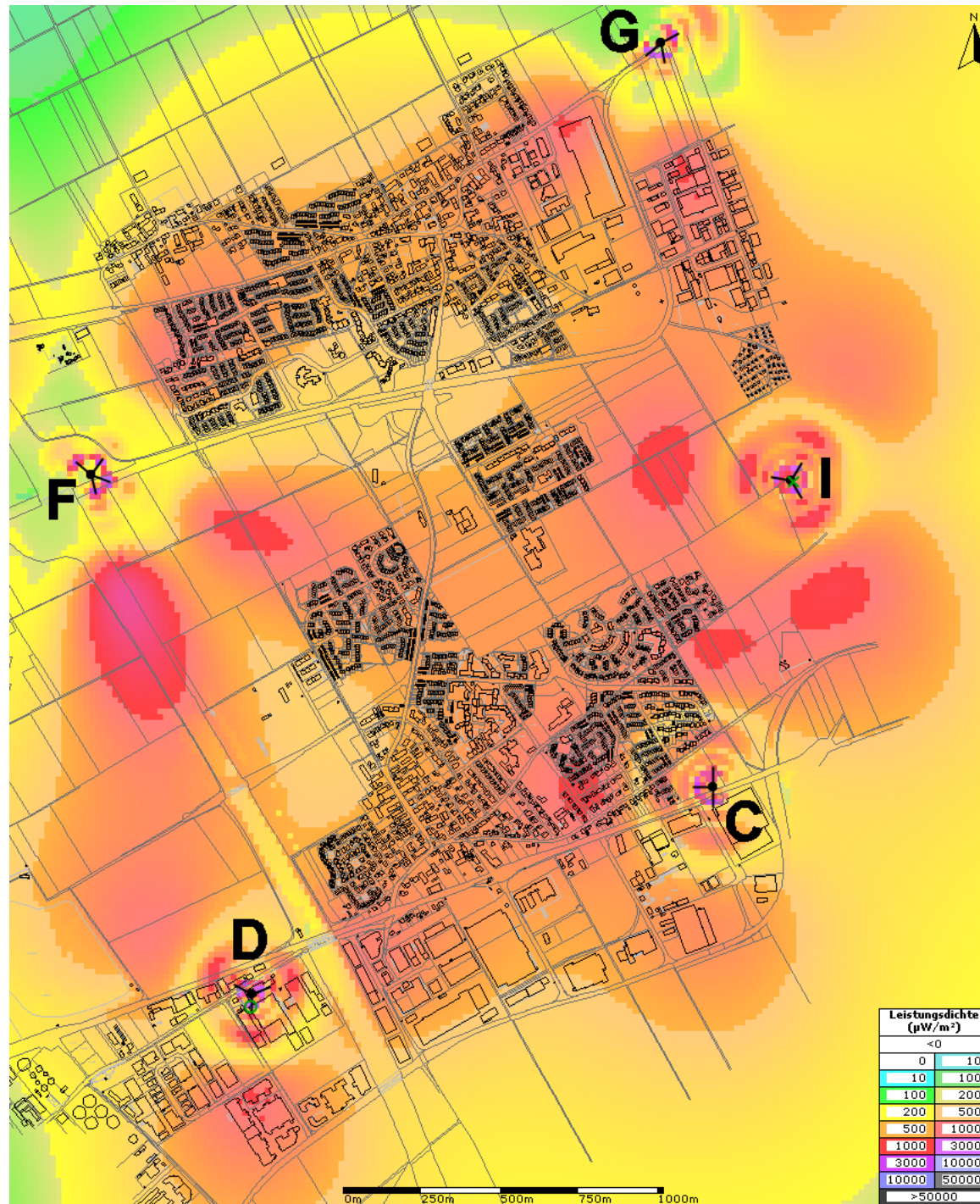
**B:** Gewerbegeb. Heimst.

**F:** Autobahnanschluss

**G:** Nordosten

**I:** Osten

(7,50 m Höhe)



Variante 3d:  
Exponierte Standorte

**C:** Hochspannungsmast

**D:** Haus Laden

**F:** Autobahnanschluss

**G:** Nordosten

**I:** Osten

(7,50 m Höhe)