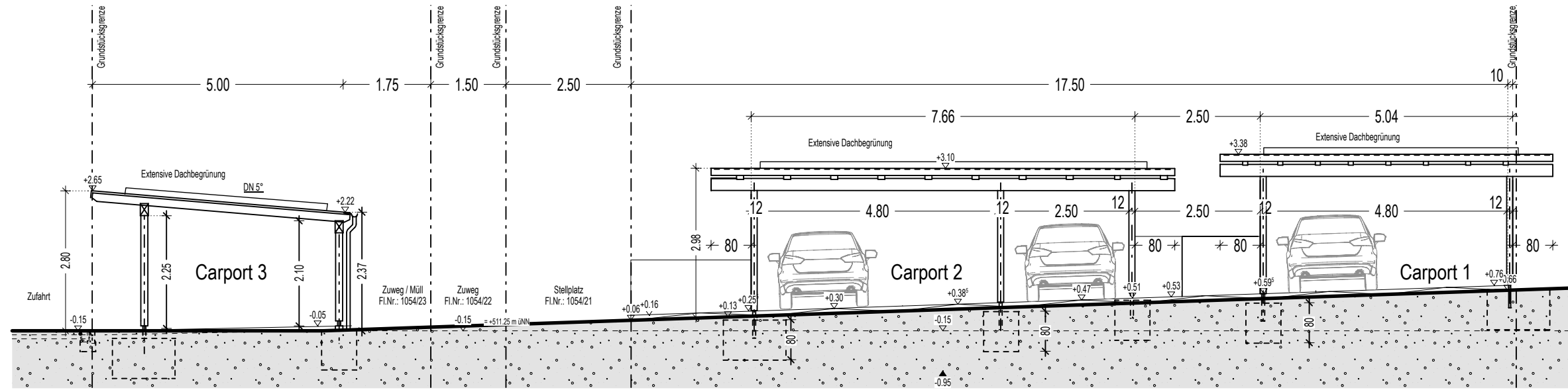
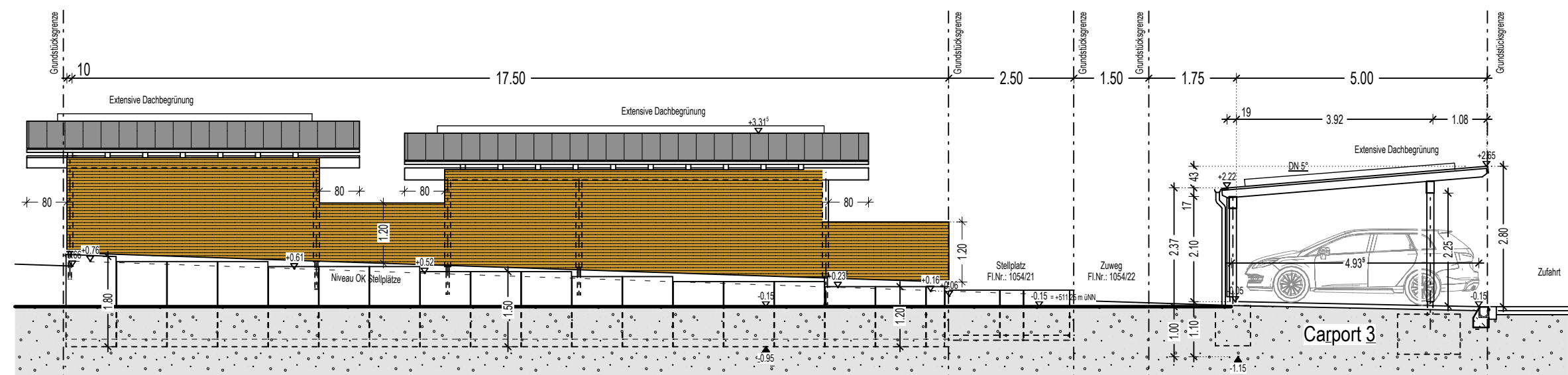


Erdgeschoss

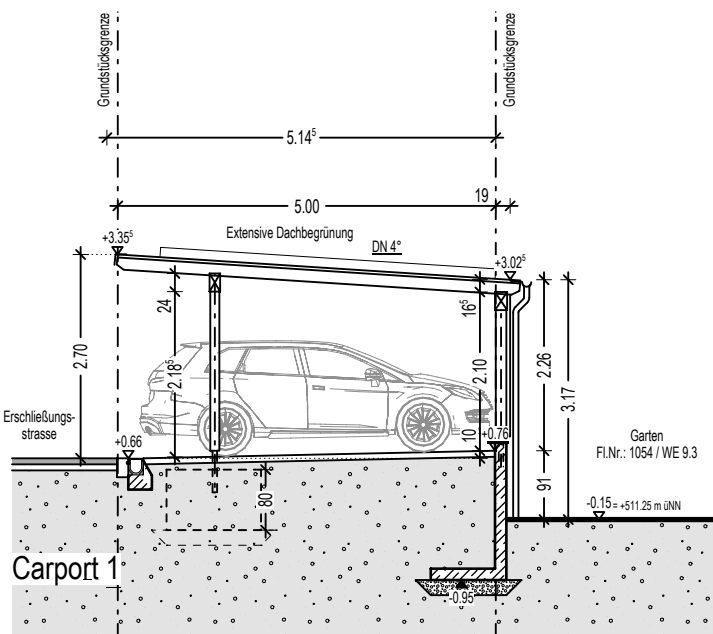


Ansicht West

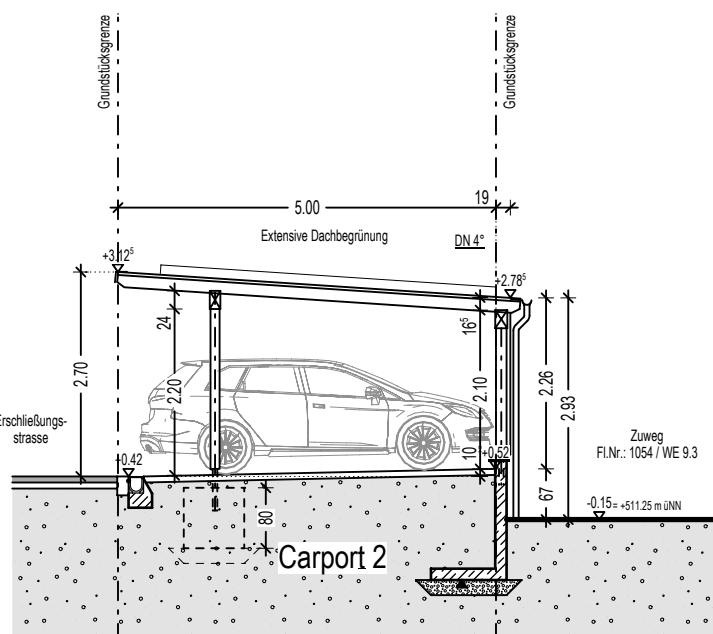


Ansicht Ost

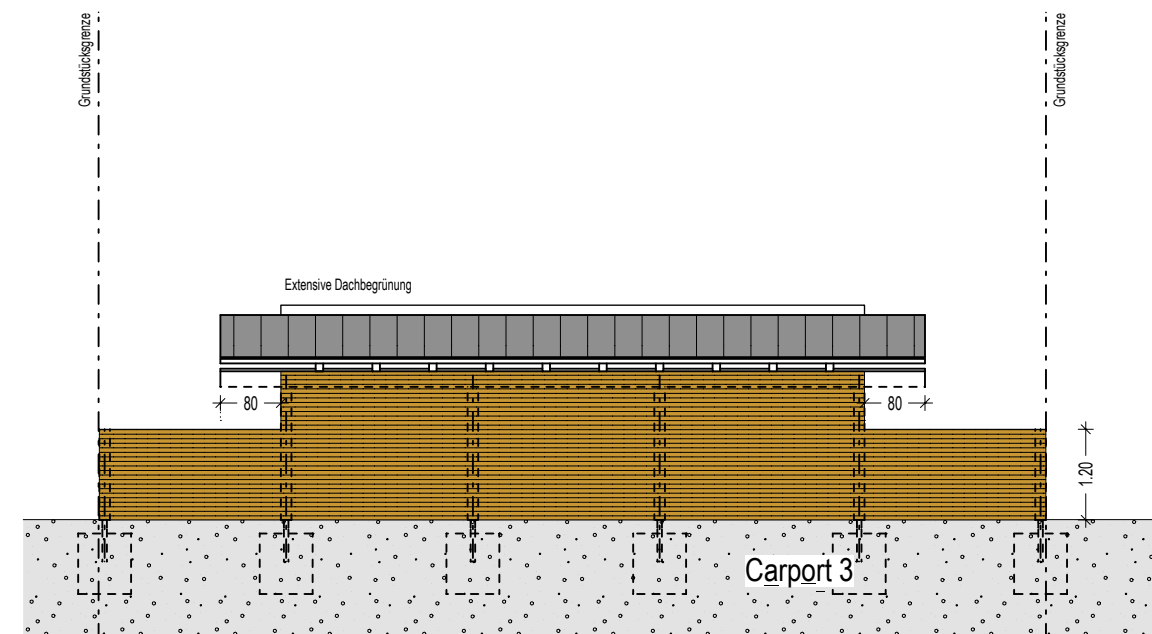
Schnitt c-c



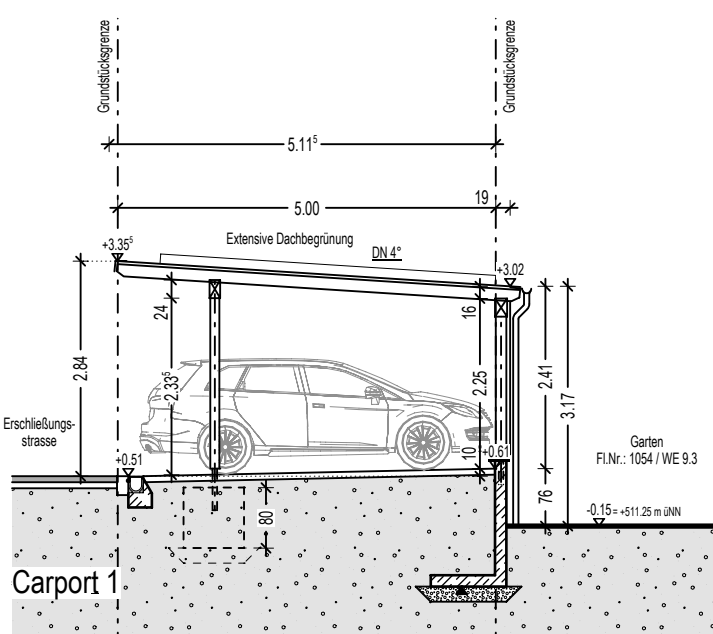
Schnitt a-a



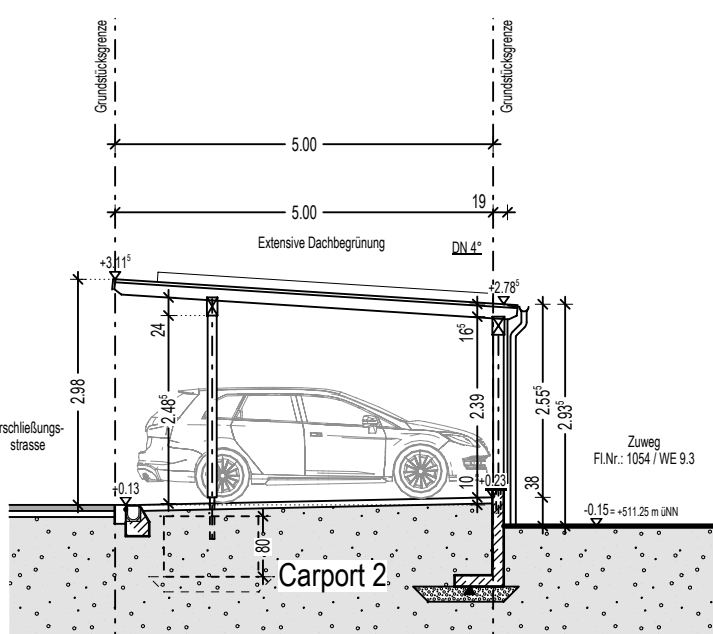
Schnitt b-b



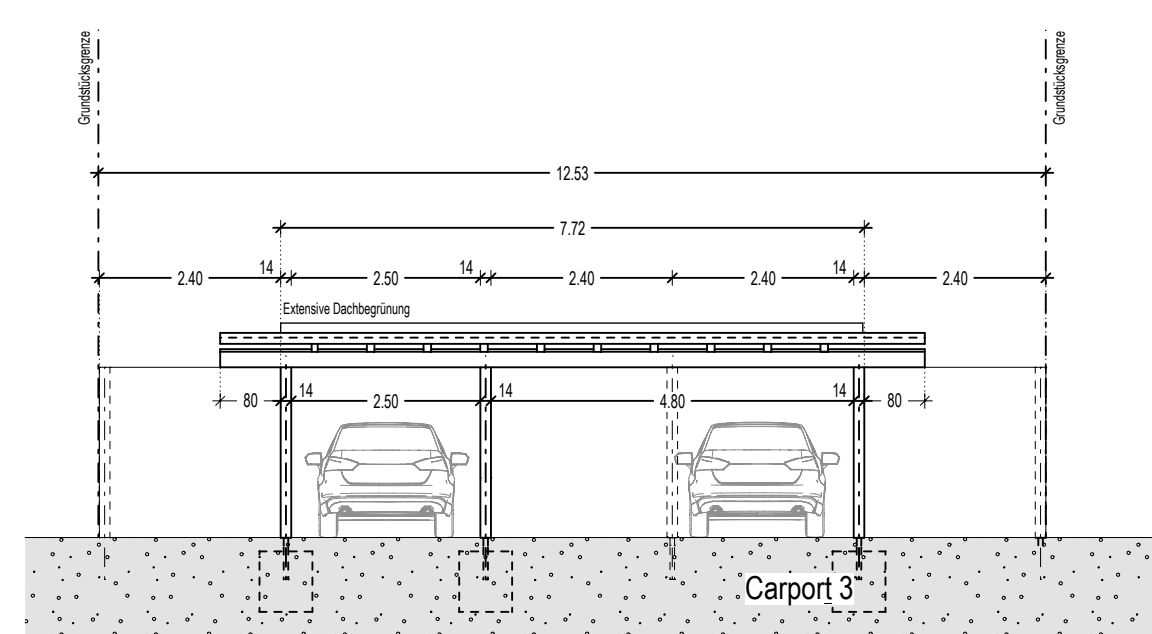
Ansicht Süd Carport 3



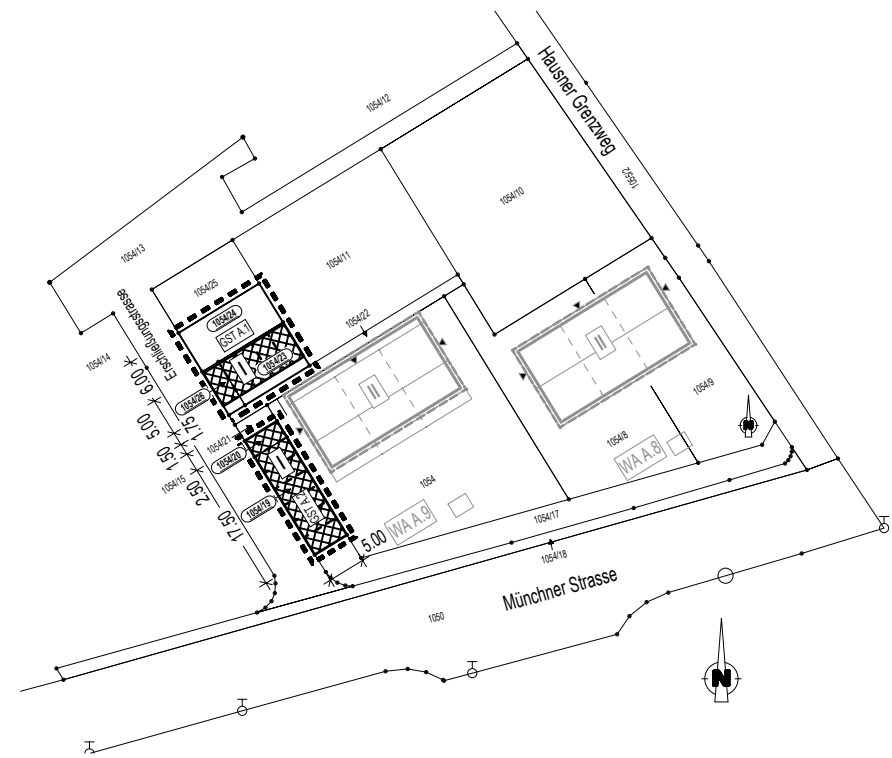
Schnitt a-a.1



Schnitt b-b.1



Ansicht Nord Carport 3



Lageplan 1:1000

Nachbarn:

Fl.Nr.: 1054
1054/22

Unterschrift

Fl.Nr.: 1054/11
1054/17

Gemeinde Kirchheim b. München, Münchner Strasse 6, 85551 Kirchheim

Unterschrift

Fl.Nr.: 1054/21
1054/25

Unterschrift

Fl.Nr.: 1054/13

Unterschrift

EINGABEPLAN

Fertigung

BAUVORHABEN:

**NEUBAU VON 3 CARPORTS (MIT 2 STP+ 3 STP+ 3STP)
UND 4 OFFENEN STP; GESAMT 12 STELLPLÄTZE**
in 85551 Kirchheim
Fl.Nr. 1054/19, 1054/20, 1054/23, 1054/24 und 1054/26
Bebauungsplan Nr. 90 - 3/K für das Gebiet "Häuser Südost"

BAUHERR:

PLANFERTIGER:

PLANINHALT:

Grundrisse Erdgeschoss
Ansichten / Schnitte
Lageplan 1:1000