


Über die Gemeinde Kirchheim b. München	Nr. im Bau- / Abgrabungsantragsverzeichnis der Gemeinde 23/02	Nr. im Bau- / Abgrabungsantragsverzeichnis des Landratsamts
An (untere Bauaufsichts- / Abgrabungsbehörde) Landratsamt München Referat 4.1 Frankenthaler Straße 5-9 81539 München	Eingangsstempel der Gemeinde Gemeinde Kirchheim BAUAMT Eingang: 09. JAN. 2023	Eingangsstempel des Landratsamts
<input type="checkbox"/> Erstschrift <input checked="" type="checkbox"/> Zweitschrift <input type="checkbox"/> Drittschrift <input type="checkbox"/> weitere Ausfertigung		Zutreffendes bitte ankreuzen <input checked="" type="checkbox"/> oder ausfüllen

<input checked="" type="checkbox"/> Antrag auf Baugenehmigung (Art. 64 BayBO)	<input type="checkbox"/> Antrag auf Abgrabungsgenehmigung (Art. 7 BayAbgrG)
<input type="checkbox"/> Änderungsantrag zu einem beantragten / genehmigten Verfahren Aktenzeichen des bisherigen Antrags: _____ Genehmigungsdatum: _____	
<input type="checkbox"/> Antrag auf Vorbescheid (Art. 71 BayBO, Art. 9 Abs. 1 Satz 4 BayAbgrG)	
<input type="checkbox"/> Vorlage im Genehmigungsfreistellungsverfahren (Art. 58 BayBO, Art. 6 Abs. 2 BayAbgrG)	
<input type="checkbox"/> Das Vorhaben liegt im Geltungsbereich eines Bebauungsplans i. S. v. § 12 / § 30 Abs. 1 oder 2 BauGB. Es hält alle Festsetzungen ein. Nr. des Bebauungsplanes / Bezeichnung: _____	
<input type="checkbox"/> Vorhaben i. S. v. Art. 58 Abs. 2 BayBO	
<input type="checkbox"/> Es wird beantragt, die Vorlage als Antrag auf Baugenehmigung weiter zu behandeln, falls die Gemeinde erklärt, dass das Genehmigungsverfahren durchgeführt werden soll.	

1. Entwurfsverfasser			
Name		Vorname	
Danner + Schmidt Architekten		Danner Matthias	
Straße, Hausnummer		PLZ, Ort	
Karl-May-Str.7		85551 Kirchheim b. München	
Telefon (mit Vorwahl)		Fax	
+49 89 99100083		+49 89 99100084	
E-Mail danner-schmidt@t-online.de			
<input checked="" type="checkbox"/> hauptvorlageberechtigt nach Art. 61 BayBO		<input type="checkbox"/> keine Hauptvorlageberechtigung	
<input checked="" type="checkbox"/> Abs. 2 Nr. 1	<input type="checkbox"/> Abs. 2 Nr. 2	<input type="checkbox"/> Abs. 3	<input type="checkbox"/> Abs. 4
Listen- / Architektennummer 178 475		Land Bayern	
Berufsbezeichnung Architekt			
<input type="checkbox"/> Abs. 6 – 8	Land der Niederlassung	Anzeige / Bescheinigung ist erfolgt in _____ (Bundesland)	
<input type="checkbox"/> Abs. 9	Bauvorlageberechtigte Person	<input type="checkbox"/> sog. „Besitzständler“ (Art. 61 Abs. 5 BayBO in der bis zum 31.07.2009 geltenden Fassung)	

2. Bauherr	
Name	Vorname
	


Vertretung des Bauherrn	
Name	Vorname
Straße, Hausnummer	PLZ, Ort
Telefon (mit Vorwahl)	Fax
E-Mail	

3. Baugrundstück

Gemarkung Heimstetten	Flur-Nr. 107/24	Gemeinde Kirchheim b. München
Straße, Hausnummer Herzlstraße 16	Gemeindeteil Heimstetten	
Verwaltungsgemeinschaft		
Bestehende Dienstbarkeiten auf dem Baugrundstück <input type="checkbox"/> Abstandsflächen <input type="checkbox"/> Geh- und Fahrrechte <input type="checkbox"/> Überbaurechte <input type="checkbox"/> Stellplätze <input type="checkbox"/> andere Rechte:		
Bestehende Abstandsflächenübernahme <input type="checkbox"/> Auf das Grundstück wurden Abstandsflächen aufgrund einer Erklärung i. S. v. Art. 6 Abs. 2 Satz 3 BayBO übernommen. Flur-Nr. und Gemarkung des herrschenden Grundstücks / Bezeichnung der begünstigten Person:		

4. Nachbarteiligung

Allen Eigentümerinnen und Eigentümern benachbarter Grundstücke sind die Bauzeichnungen und der Lageplan zur Zustimmung vorzulegen. Die Zustimmung bedarf der Schriftform. Bitte angeben: Flur-Nr., Gemarkung, alle Eigentümerinnen und Eigentümer mit Name, Vorname, Straße, Haus-Nr., PLZ, Ort, Telefon. **Insbesondere ist anzugeben, ob zugestimmt wurde. Diesbezüglich unrichtige Angaben können gravierende Auswirkungen auf die (dann nicht eintretende) Bestandskraft der Baugenehmigung haben!**

a)		Zustimmung wurde erteilt
		<input type="checkbox"/> ja <input type="checkbox"/> nein
b)		Zustimmung wurde erteilt
		<input type="checkbox"/> ja <input type="checkbox"/> nein
c)		Zustimmung wurde erteilt
		<input type="checkbox"/> ja <input type="checkbox"/> nein
d)		Zustimmung wurde erteilt
		<input type="checkbox"/> ja <input type="checkbox"/> nein
e)		Zustimmung wurde erteilt
		<input type="checkbox"/> ja <input type="checkbox"/> nein
f)		Zustimmung wurde erteilt
		<input type="checkbox"/> ja <input type="checkbox"/> nein

g)		Zustimmung wurde erteilt <input type="checkbox"/> ja <input type="checkbox"/> nein
h)		Zustimmung wurde erteilt <input type="checkbox"/> ja <input type="checkbox"/> nein
<input type="checkbox"/> weitere Nachbarinnen und Nachbarn siehe Beiblatt		
Antrag auf Absehen von der Nachbarbeteiligung bei Vorbescheidsantrag gem. Art. 71 Satz 4 Halbsatz 2 BayBO (Nachbarinnen und Nachbarn bitte dennoch angeben)		<input type="checkbox"/> ja <input checked="" type="checkbox"/> nein
Antrag auf öffentliche Bekanntmachung nach Art. 66a Abs. 1 BayBO (nur bei baulichen Anlagen, die auf Grund ihrer Beschaffenheit oder ihres Betriebes geeignet sind, die Allgemeinheit oder die Nachbarschaft zu gefähr- den, zu benachteiligen oder zu belästigen)		<input type="checkbox"/> ja <input checked="" type="checkbox"/> nein
Verpflichtende Öffentlichkeitsbeteiligung nach Art. 66a Abs. 2 BayBO (Errichtung, Änderung oder Nutzungsänderung eines Vorhabens nach Art. 58 Abs. 1 Nr. 4 BayBO oder Errichtung oder Erweiterung eines Sonderbaus nach Art. 2 Abs. 4 Nr. 9 Buchst. c, 10 bis 13, 15, 16 BayBO)		<input type="checkbox"/> ja <input checked="" type="checkbox"/> nein

5. Vorhaben

Genaue Bezeichnung des Vorhabens
 Umbau einer Doppelhaushälfte

- ☒ **Gebäudeklasse** nach Art. 2 Abs. 3 Satz 1 Nr. 2 BayBO
☐ **Sonderbau** nach Art. 2 Abs. 4 Nr. BayBO
☐ **Mittelgarage** (§ 1 Abs. 7 Satz 1 Nr. 2 GaStellV) ☐ **Großgarage** (§ 1 Abs. 7 Satz 1 Nr. 3 GaStellV)
☐ Eine Prüfung des Standortsicherheitsnachweises ist nicht erforderlich; die Erklärung des Tragwerksplaners über die Prüffreiheit nach dem Kriterienkatalog gemäß Anlage 2 der BauVorIV (s. Anlage 1a) liegt bei.

Brandschutznachweis ☐ soll bauaufsichtlich geprüft werden
 (Angabe nur erforderlich bei Bauvorhaben
 i. S. v. Art. 62b Abs. 2 Satz 1 BayBO) ☐ wird durch Prüfsachverständigen bescheinigt

- ☐ **bauliche Anlage mit Arbeitsstätte mit einem höheren Gefährdungspotential** (§ 2 Satz 3 BauVorIV)
☐ Ein zusätzlicher Plansatz zur Weiterleitung an das Gewerbeaufsichtsamt liegt bei

Das Bauvorhaben bedarf einer ☐ **Abstandsflächen- / Abstandsübernahme** (Art. 6 Abs. 2 Satz 3 BayBO)
 ☐ **Ausnahme** (§ 31 Abs. 1 BauGB)
 ☐ **Befreiung** (§ 31 Abs. 2 BauGB)
 ☒ **Abweichung** (Art. 63 Abs. 1 BayBO – soweit nicht Bescheinigung durch
 Prüfsachverständigen erfolgt oder in den Fällen des Art. 63
 Abs. 2 Satz 2 Halbsatz 1 das Vorliegen der Voraussetzung
 für eine Abweichung durch ihn bescheinigt wird)
 ☐ **denkmalschutzrechtlichen Erlaubnis** (Art. 6 Abs. 1 DSchG)
 ☐ Einzelbaudenkmal ☐ Ensemble ☐ Nähe Denkmal

Vorbescheid zu diesem Antrag wurde ☐ beantragt ☐ erteilt ☐ abgelehnt Aktenzeichen:

6. Bei Antrag auf Vorbescheid:

Konkrete Frage(n), über die im Vorbescheid zu entscheiden ist, siehe Beiblatt
 Wird keine Frage gestellt, ist die bauplanungsrechtliche Zulässigkeit des in Ziff. 5 beschriebenen Vorhabens Gegenstand der Anfrage.

7. Anlagen

	Anzahl		Anzahl
<input checked="" type="checkbox"/> Amtlicher Lageplan (§ 3 Nr. 1 BauVorIV)	1+2	<input type="checkbox"/> Zustimmung zur Abstandsflächenübernahme / Abstandsübernahme (§ 3 Nr. 8 BauVorIV)	
<input checked="" type="checkbox"/> Bauzeichnungen (§ 3 Nr. 2 BauVorIV)	3	<input checked="" type="checkbox"/> Antrag auf Ausnahme / Befreiung / Abweichung mit Begründung (§ 3 Nr. 9 BauVorIV)	3
<input checked="" type="checkbox"/> Baubeschreibung (§ 3 Nr. 3 BauVorIV)	3	<input type="checkbox"/> UVP-Unterlagen	
<input type="checkbox"/> Standsicherheitsnachweis (§ 3 Nr. 4 BauVorIV)		<input checked="" type="checkbox"/> statistischer Erhebungsbogen	1
<input type="checkbox"/> Kriterienkatalog gemäß (§ 3 Nr. 4 BauVorIV) Anlage 2 der BauVorIV		<input type="checkbox"/> Weitere Anlagen - Freiflächengestaltungsplan/ Baumbestand 4-fach - Fällantrag	
<input type="checkbox"/> Brandschutznachweis (§ 3 Nr. 5 BauVorIV)			
<input checked="" type="checkbox"/> Berechnungen (§ 3 Nr. 7 BauVorIV)	3		
<input checked="" type="checkbox"/> GFZ <input checked="" type="checkbox"/> GRZ <input type="checkbox"/> BMZ			

8. Hinweise zum Arbeitsschutz

Bei der Planung und Ausführung des Bauvorhabens sind die Anforderungen der Baustellenverordnung zu beachten. Sofern es sich bei dem Bauvorhaben um die Errichtung oder Änderung einer Arbeitsstätte handelt, sind zusätzlich die Anforderungen der Arbeitsstättenverordnung zu beachten.

9. Hinweise zum Datenschutz nach Art. 13 Datenschutz-Grundverordnung (DSGVO)

Verantwortlich für die Verarbeitung dieser Daten ist Ihre zuständige untere Bauaufsichtsbehörde.

Die Daten werden erhoben, um das bauaufsichtliche Verfahren durchzuführen.

Rechtsgrundlage der Verarbeitung ist Art. 6 Abs. 1 Buchstabe e) DSGVO in Verbindung mit Art. 4 Bayer. Datenschutzgesetz (BayDSG) in Verbindung mit dem anzuwendenden Fachgesetz.

Weitergehende Informationen über die Verarbeitung Ihrer Daten und Ihre Rechte bei der Verarbeitung Ihrer Daten können Sie im Internet auf der Homepage der für die Genehmigung zuständigen unteren Bauaufsichtsbehörde abrufen. Alternativ erhalten Sie diese Informationen auch von Ihrer zuständigen Sachbearbeiterin / Ihrem zuständigen Sachbearbeiter oder von der behördlichen Datenschutzbeauftragten / dem behördlichen Datenschutzbeauftragten.

10. Vollmacht

Mit nachstehender Unterschrift bevollmächtigt der Bauherr den Entwurfsverfasser, Verhandlungen mit der Bauaufsichtsbehörde im Zusammenhang mit diesem Antrag zu führen und Schriftverkehr mit Ausnahme von Bescheiden und Verfügungen bis zur Entscheidung über den Antrag in Empfang zu nehmen.

☒ ja ☐ nein


11. Unterschriften

Entwurfsverfasser

Danner Matthias, Danner + Schmidt Architekten

23.12.2022

Datum, Unterschrift




☒ Bauherr

☐ Vertretung

23.12.2022

Datum, Unterschrift



Die in der BayBO eingeführten Begriffe Bauherr, Entwurfsverfasser, Prüfsachverständiger und Tragwerksplaner werden im Formular in der dem Gesetz entsprechenden, männlichen Form verwendet.