


Planausschnitt Freiflächengestaltungsplan Gesamtgelände unmaßstäblich,
Planstand Baueingabe vom 20.12.2107
Planverfasser Mahl Gebhard Konzepte Landschaftsarchitekten BDLA
Stadtplaner Partnerschaftsgesellschaft mbH

Legende:



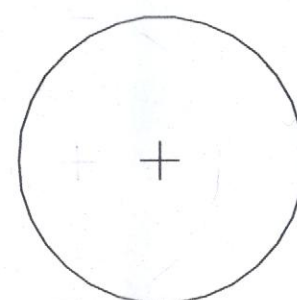
Beton- Verbundpflaster



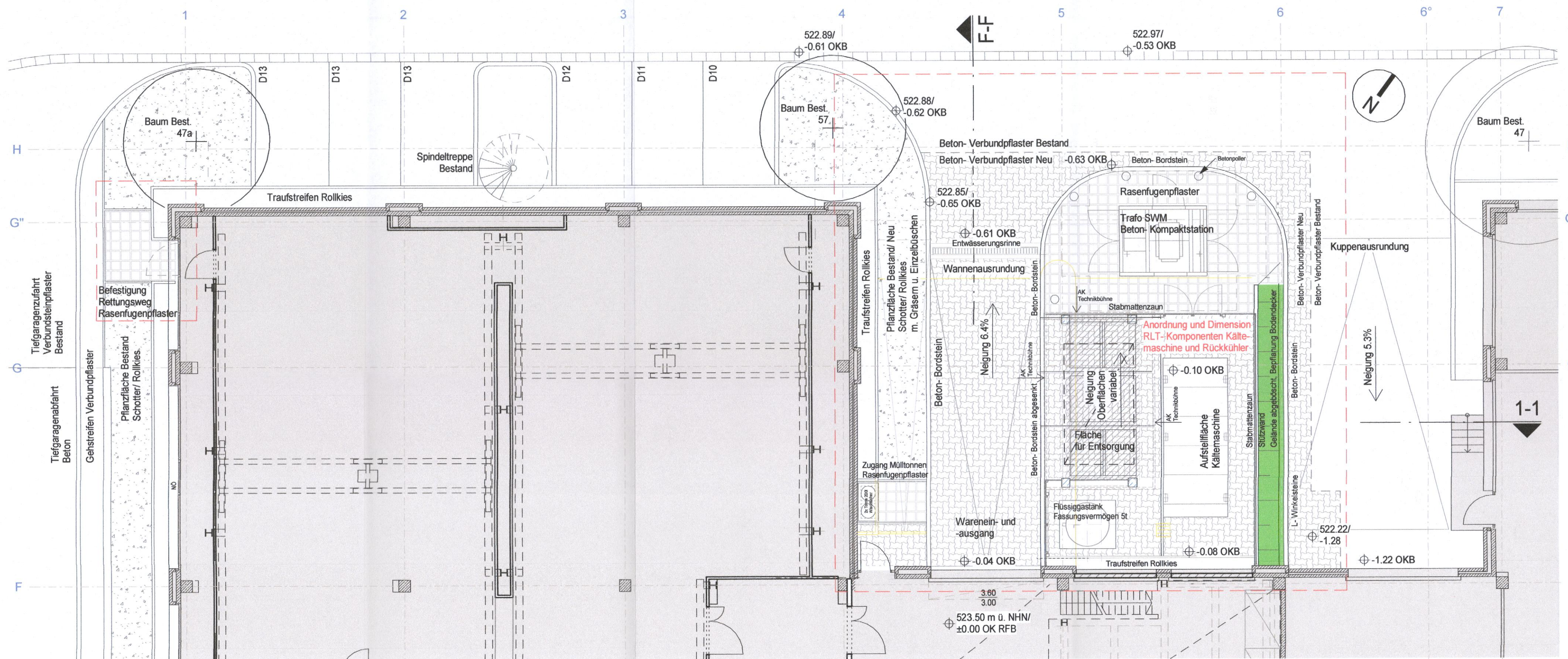
Rasenfugenpflaster



Pflanzfläche Bestand, Schotter/
Kies mit Bepflanzung aus Gräsern
und Einzelbüschen



Baum Bestand, Nummerierung
nach Gesamt- Freiflächenplan
von 2017



Flur- Nr. 174 / 2	Gemeinde Kirchheim	
Flur- Nr. 170 / 6	Gemeinde Kirchheim	
Flur- Nr. 172	Landkreis München	
Flur- Nr. 572		
Flur- Nr. 174 / 3	Gemeinde Kirchheim	
Flur- Nr. 174 / 1		
Flur- Nr. 574 / 3	Landkreis München	

1. TEKTUR ZUM BAUANTRAG

1. Fertigung

Eigentümer:

Bauherr:

Bauvorhaben: Standorterweiterung Gebäude D1/D2:
EG im Bauteil D1: Rückbau bestehender Stahl- und Trockenbau-Einbauten und Errichtung von zwei Reinnräumen mit dazugehörigen Nebenräumen.
1. OG im Bauteil D1 und D2: Rückbau der bestehenden Büroausbauten und Neuerrichtung von Büroausbauten mit Betriebskantine, mit Errichtung einer internen Verbindungstreppe zwischen EG und 1 OG und Verbreiterung einer bestehenden internen Verbindungstreppe zwischen 1 OG und 2 OG.
2. OG im Bauteil D1: Rückbau der bestehenden Büroausbauten und Neuerrichtung von Büroausbauten.

Planinhalt:

Freiflächengestaltungsplan

Gezeichnet:	Geprüft:	Freigegeben:	Maßstab:
Verfasser			1: 100
Plan Nr.:			
AS6.D1-2.04.TEK.008.FR_			

München, 14.03.2024

Bauherr:

München, 14.03.

Eigentümer:

München, 14.03.2024