

Gemeinde

Kirchheim b. München

Lkr. München

Bauleitplan

29. Änderung des Flächennutzungsplanes

für das Gebiet "südlich des Aschheimer Weges, westlich des
Heimstettner Moosweges und nördlich der Staatsstraße St2082"

Plandatum

30.03.2021

17.06.2021

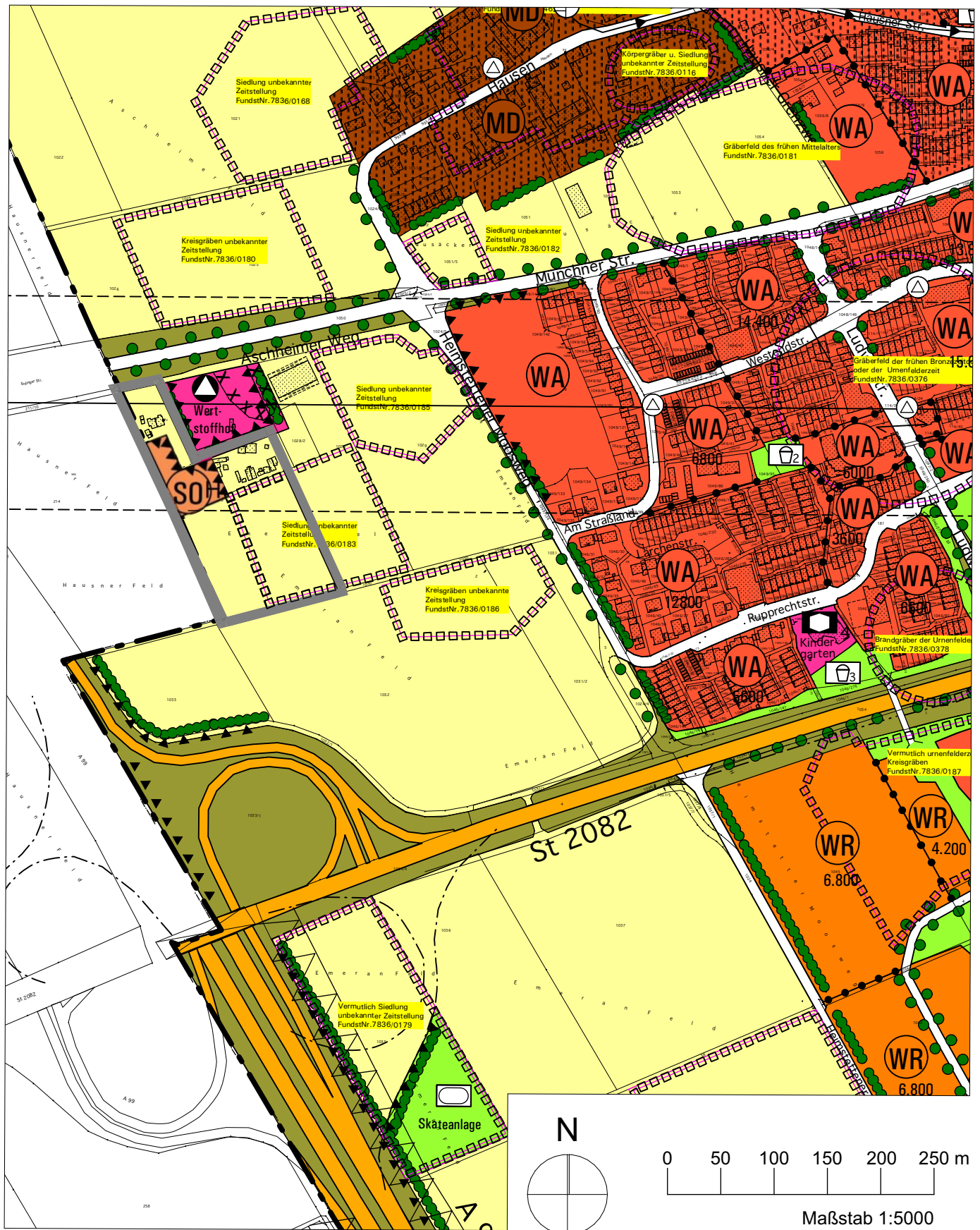
06.11.2024

25.03.2025

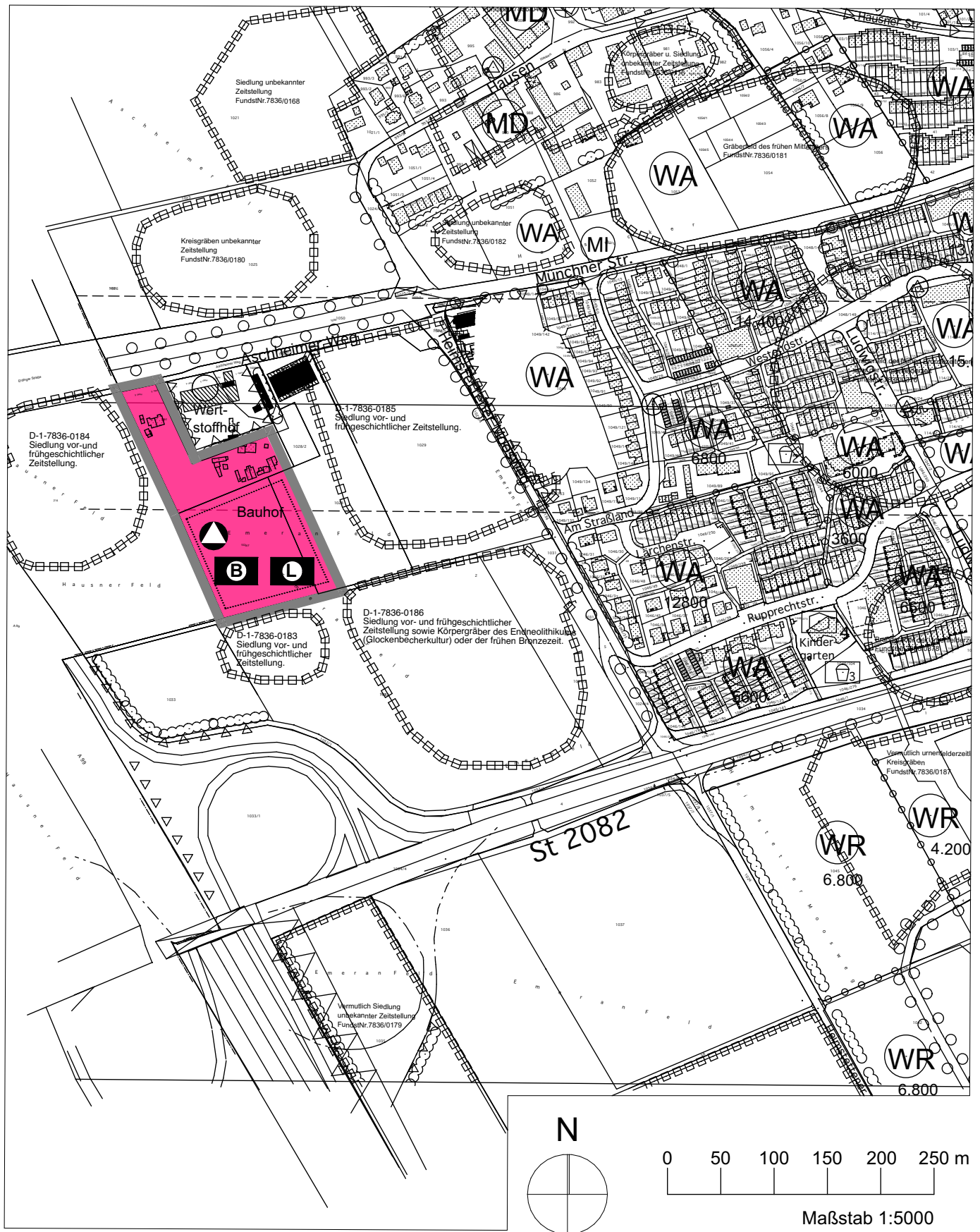
Planfertiger

Baumann. Architekten
Architekten und Stadtplaner SRL
Fliederstraße 7, 82237 Wörthsee

Ausschnitt aus dem rechtswirksamen FNP



29. Änderung des Flächennutzungsplanes




Gemeinde Kirchheim b. München

29. Änderung des Flächennutzungsplanes

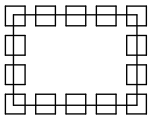
für das Gebiet "südlich des Aschheimer Weges, westlich des
Heimstettner Moosweges und nördlich der Staatsstraße St2082"

Legende

Bisherige Darstellung



Fläche für die Landwirtschaft



Bodendenkmal

Neue Darstellung



Geltungsbereich der Änderung



Baufläche für den Gemeinbedarf



Sondergebiet Hundeschule



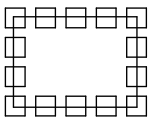
Wertstoffhof



Bauhof



gemeindliche Lagerhalle



Bodendenkmal

Kartengrundlage: rechtswirksamer FNP im Maßstab 1:5000.

Maßentnahme: Planzeichnung zur Maßentnahme nur bedingt geeignet;
keine Gewähr für Maßhaltigkeit. Bei der Vermessung sind
etwaige Differenzen auszugleichen.

Planfertiger: Wörthsee, den
.....
(Richard Baumann, Architekt und Stadtplaner SRL)

Gemeinde: Kirchheim b. München, den
.....
(Herr Stephan Keck, Erster Bürgermeister)