



Stadt Lindau (B)  
Stadtrat  
Öffentliche Sitzung  
Mittwoch, 28.06.2023

## TOP ö7

Stellungnahme der Stadt Lindau zum Entwurf der Teilabänderung des  
Flächenwidmungsplanes Gemeinde Hörbranz

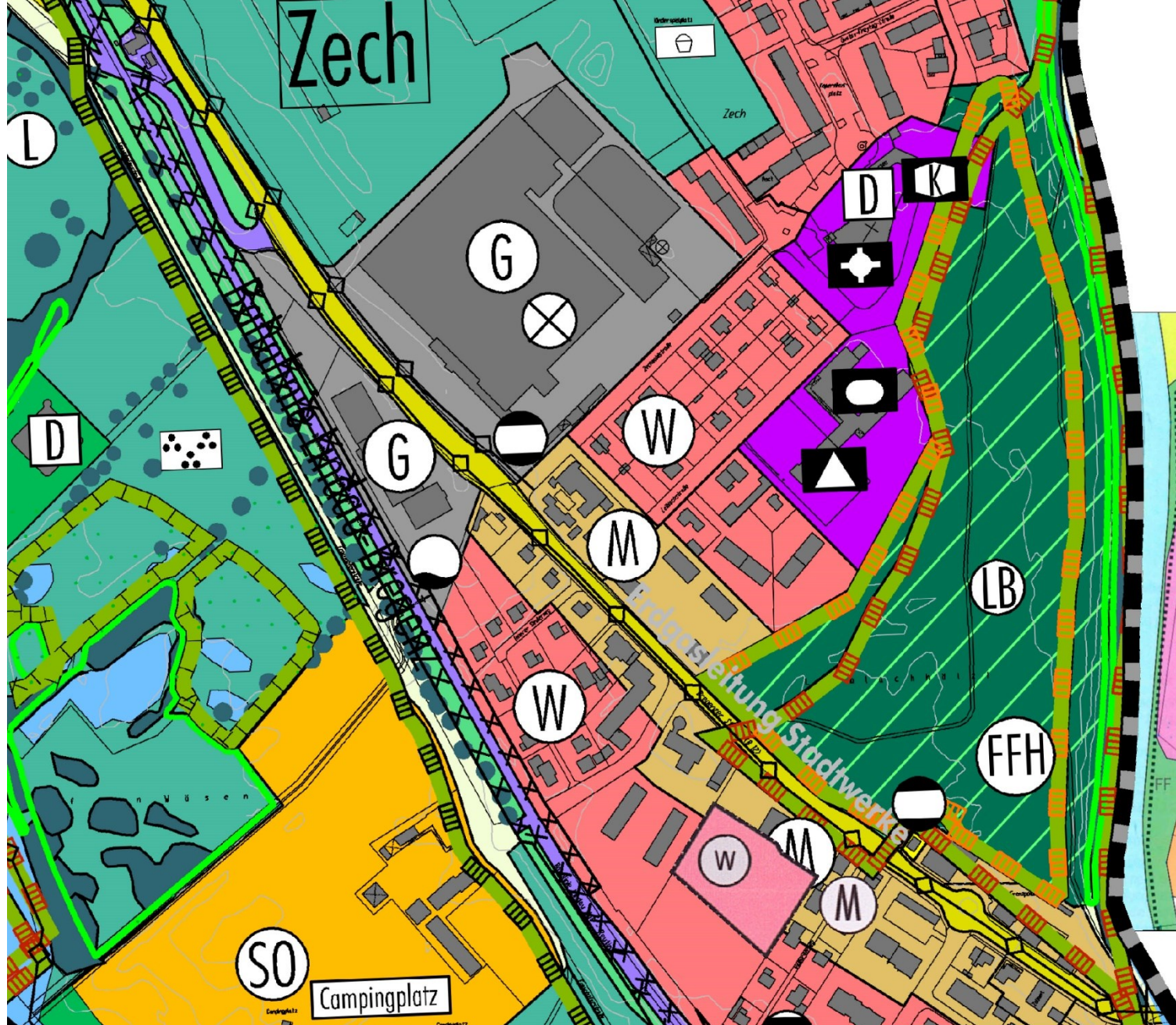


Quelle:  
Vorarlberg Atlas

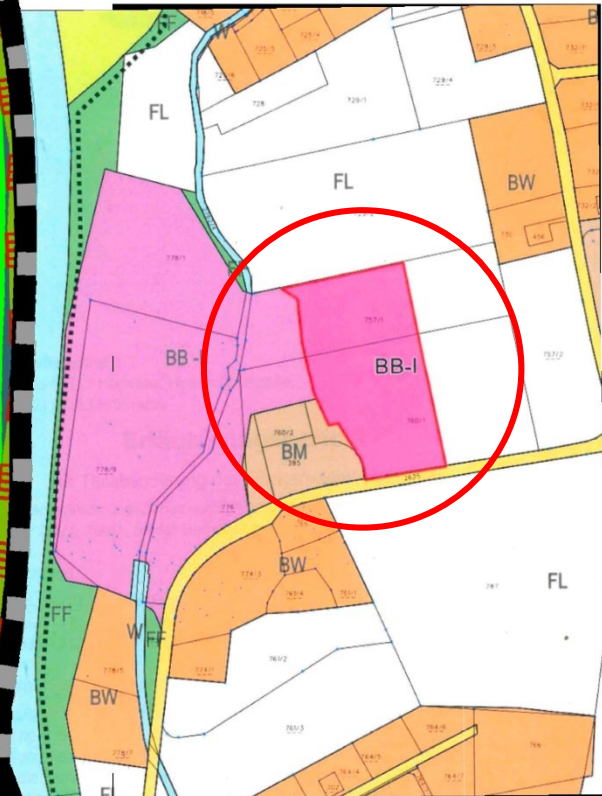
TOP ö7 – Flächenwidmungsplan Gemeinde Hörbranz





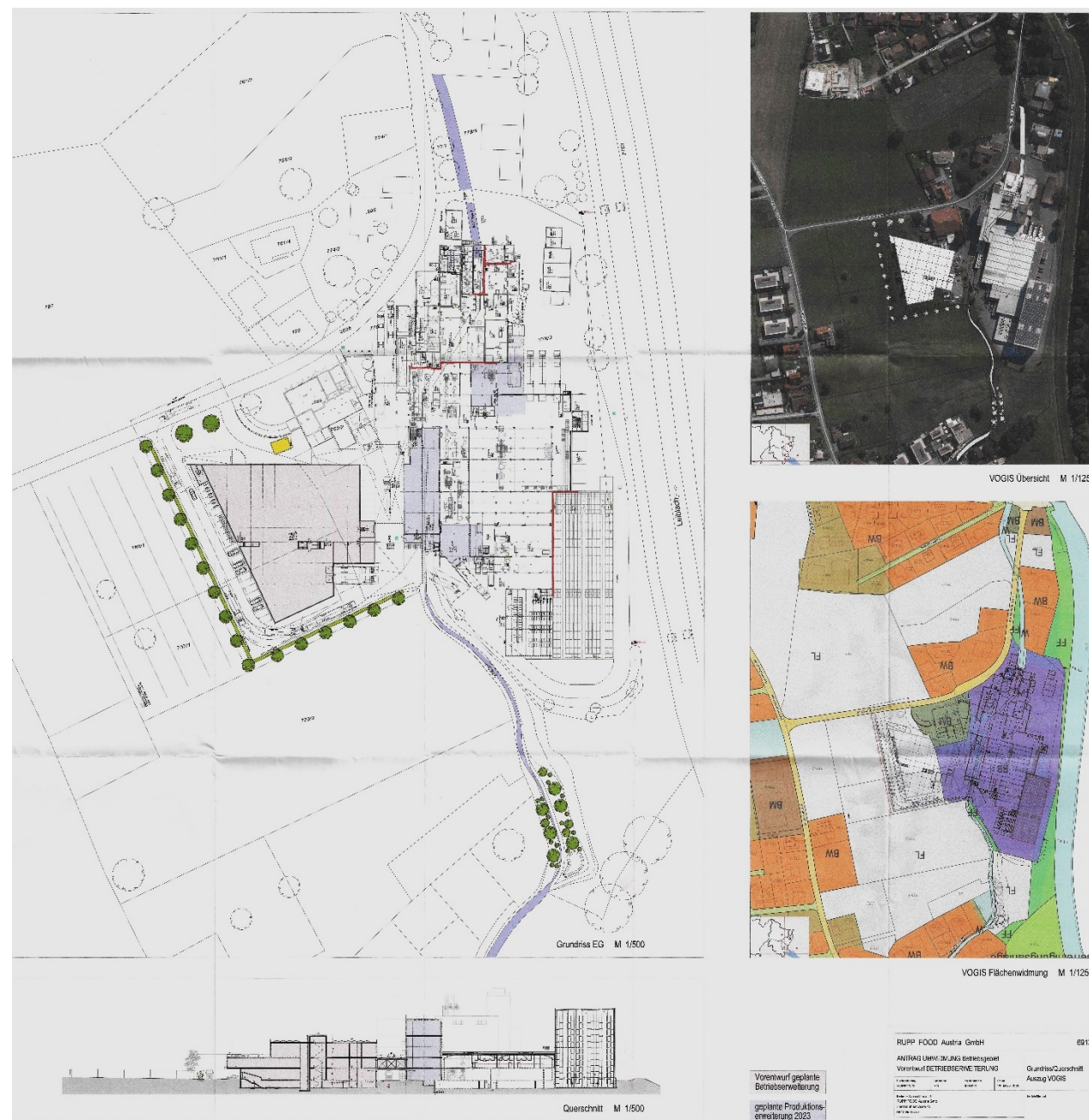


Flächennutzungsplan der Stadt  
Lindau (B) mit Entwurf der  
Teilabänderung des  
Flächenwidmungsplanes der  
Gemeinde Hörbranz





Quelle:  
HK Architekten  
Hermann Kaufmann + Partner ZT GmbH  
A-6858 Schwarzach



Erweiterung der  
RUPP FOOD  
Austria GmbH



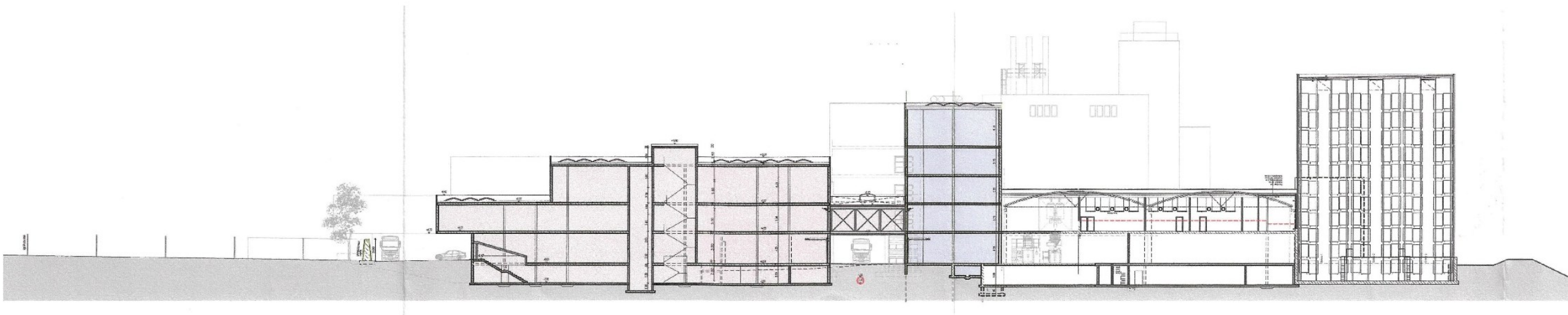
Quelle:  
HK Architekten  
Hermann Kaufmann + Partner ZT GmbH  
A-6858 Schwarzach





Quelle:  
HK Architekten  
Hermann Kaufmann + Partner ZT GmbH  
A-6858 Schwarzach





Quelle:  
 HK Architekten  
 Hermann Kaufmann + Partner ZT GmbH  
 A-6858 Schwarzach



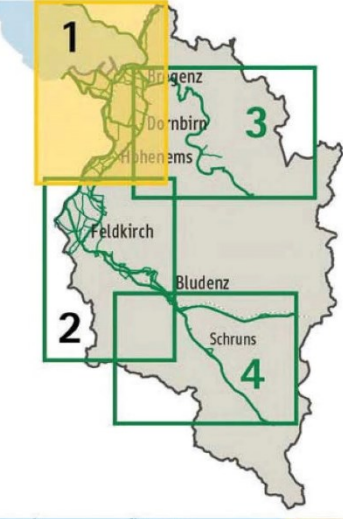
# RADKARTE VORARLBERG

## FAHRRAD FREUNDLICH

### Leiblachtal / Nördl. Rheintal

Immer zuverlässig ans Ziel – 450 Kilometer beschilderte Radrouten

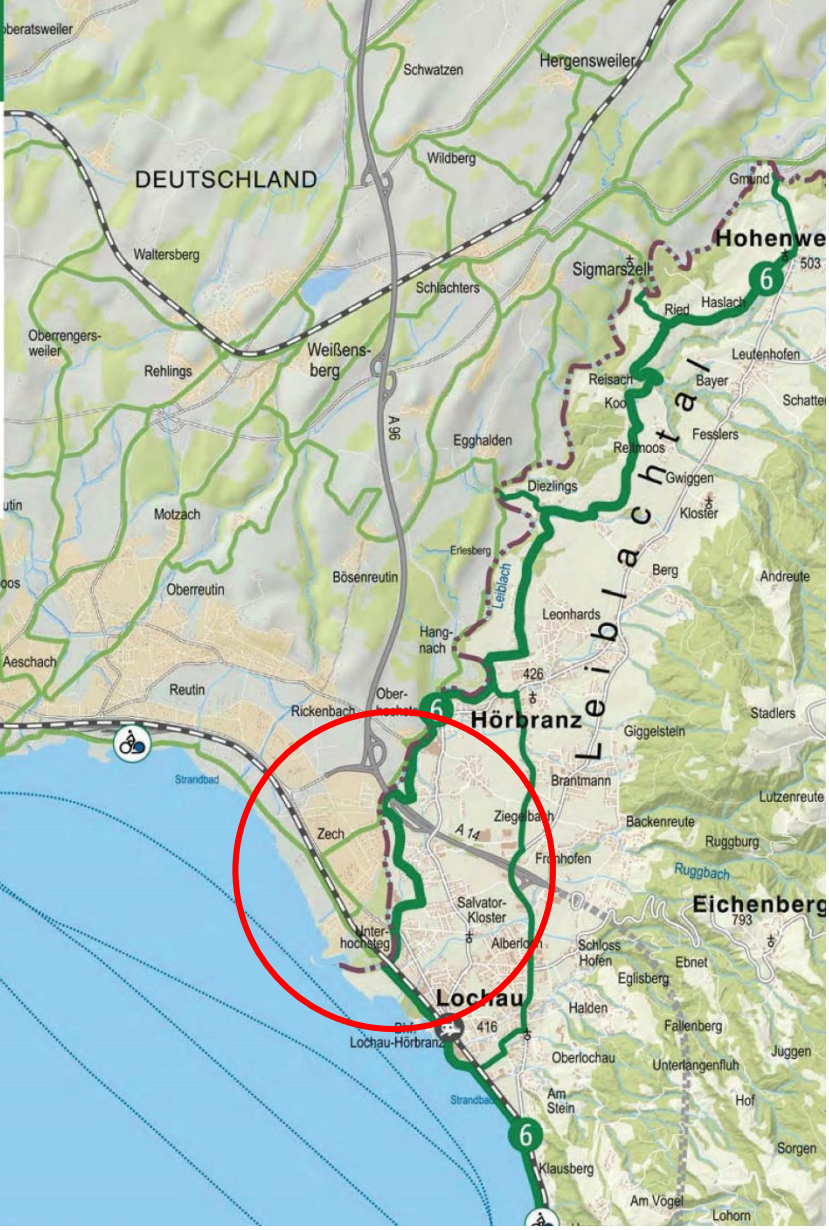
Dieses Projekt wird im Rahmen des klimaschützenden Förderungsprogramms aus Mitteln des Bundes und des Landes als Beitrag zum Umwelt- und Klimaschutz im Verkehr gefördert.



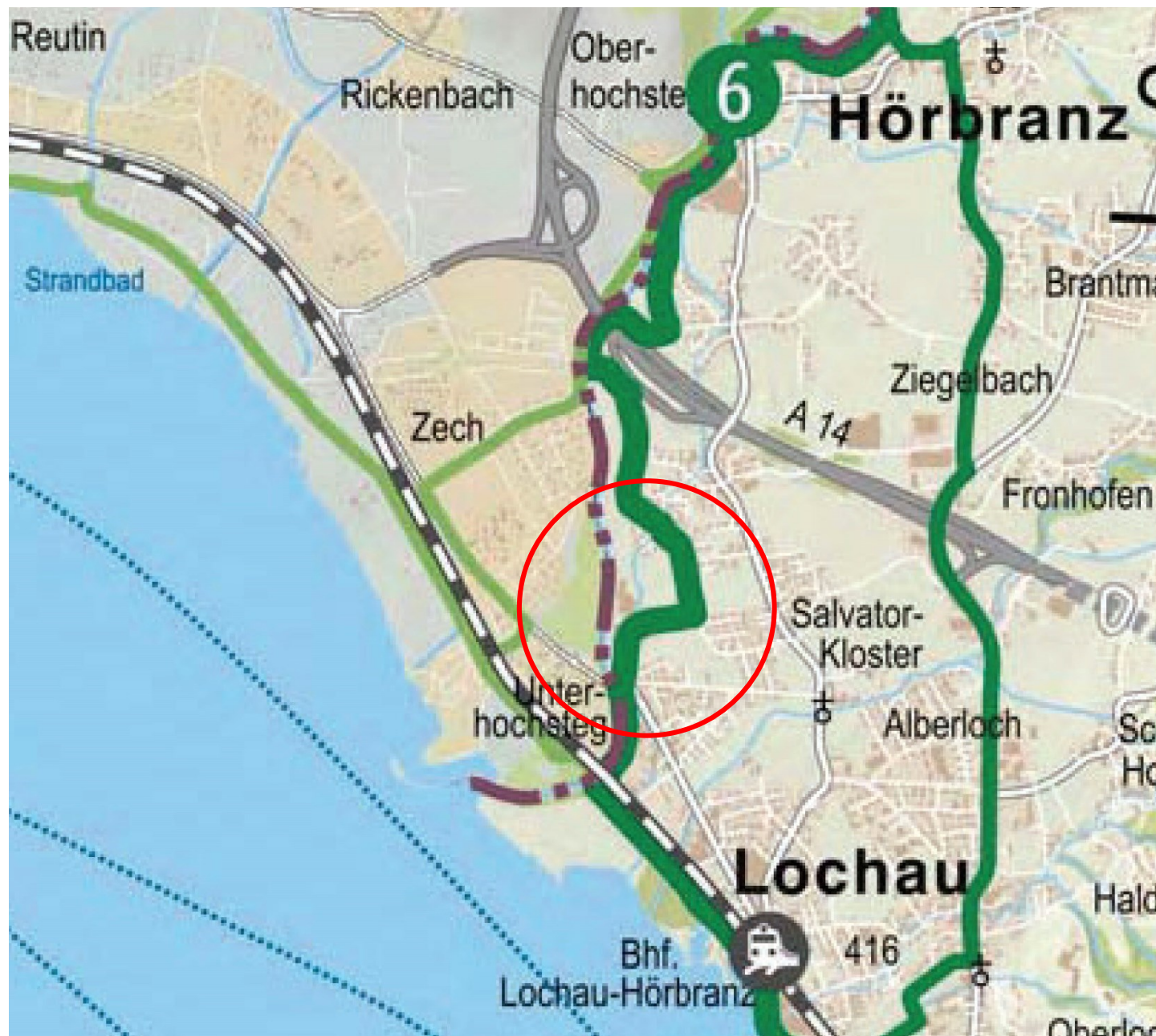
4 Regionen -  
4 Karten für Vorarlberg

1 Leiblachtal / Nördl. Rheintal  
2 Südliches Rheintal / Walgau  
3 Bregenzerwald  
4 Klostertal / Montafon

Maßstab 1 : 55.000







## Zeichenerklärung

-  Beschilderte Radrouten
-  Ill-Rhein Route
-  Dörfer-Städte Route
-  Bregenzerwald Route
-  Klostertal Route
-  Gaißau-Dornbirn Route
-  Leiblachtal Route
-  Bodenseeradweg
-  Radrouten Schweiz / Deutschland



## Fachliche Bewertung

---

- Länderübergreifende und betriebsbezogene Untersuchung des Immissionsschutzes
- Festlegen von Vermeidungs- und Minderungsmaßnahmen im Raumplanungsvertrag
- Verbesserung der Geruchssituation
- Verlegen des Radweges an westlichen Betriebsrand



## Beschlussvorschlag

---

Der Stadtrat beauftragt die Stadtverwaltung, eine Stellungnahme gemäß der fachlichen Bewertung im Rahmen der Beteiligung zur Teilabänderung des Flächenwidmungsplanes der Marktgemeinde Hörbranz abzugeben.





Vielen Dank für Ihre  
Aufmerksamkeit