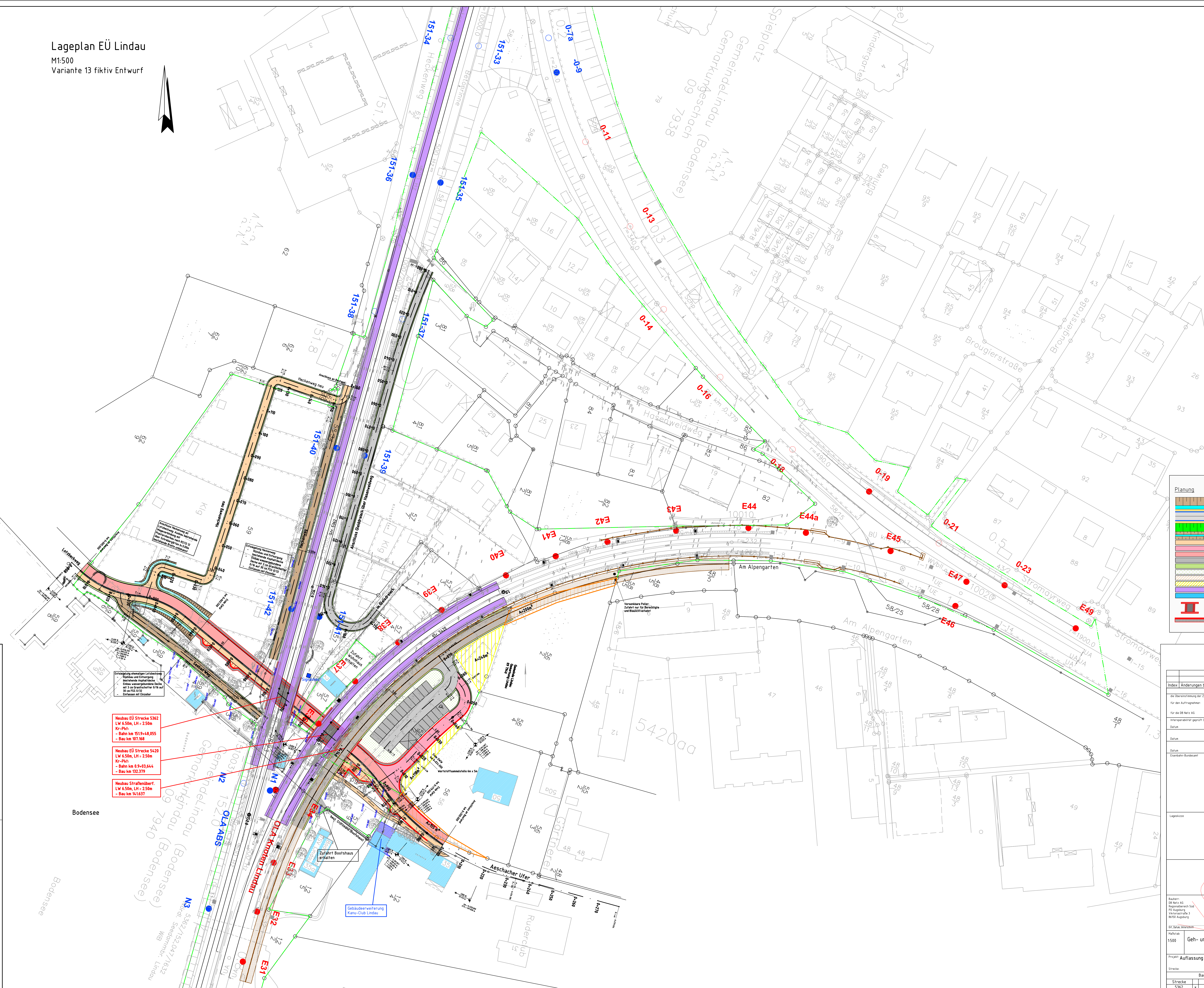
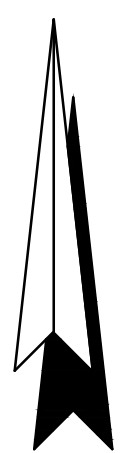


M1:500  
Variante 13 fiktiv Entwurf



## Zeichenerklärung

<p><u>Planung</u></p>	<p>Einschnittabschöpfung bei Auswertung</p> <p>Mulde</p> <p>Bankett</p> <p>Fahrbahn mit Achse mit der Planimetrie-Längung bilden</p> <p>Bankett</p> <p>Dammabschöpfung bei Auswertung</p> <p>Graben</p> <p>Gehweg</p> <p>kombierter Geh- und Radweg</p> <p>Radweg</p> <p>Parkplatz</p> <p>Pflanztrig</p> <p>Grünflächen mit Baumsymbolen nötiger Grundverweis</p> <p>möglicher Grundriss des Gehbereichs beim bestehende Gebäude</p>	<p>Neigungsschraffur nach Angabe von Steigung i in Prozent (Steigung i in Grad) - Steigungsschraffur</p> <p>Steigungsschraffur</p> <p>Ausrichtungslinien</p> <p>Gradientenhectpunkt</p> <p>Gradientenleitpunkt</p> <p>Straßenquerneigung in %</p> <p>OLA Kanten Linien</p> <p>OLA ABS</p> <p>Poller</p> <p>Wertsstoffsammlstelle</p>
-----------------------	--	--

Brücke mit Widerlager

Treppe

Pflankpflaststeine

Index:	Änderungen bzw. Ergänzungen:	Name:	Datum:

Prüfermerke	
Die Übersetzung der Zeichnung mit der Ausführung bestätigt für den Auftraggeber: Ort, Datum, Unterschrift	Freigabe zur bautechnischen Prüfung Ort, Datum, Unterschrift
für die DB Netz AG Ort, Datum, Unterschrift	Prüfungsteilnehmer
Interoperabilität geprüft (benannte Ziele)	Name
Datum	geprüft / genehmigt
Datum	



geprüft / genehmigt		
Datum		
Eisenbahn-Bundesamt	gleichgestellt mit Prüfexemplaren	geprüft / ge
	Datum	
	Freigabe der Ausführungsunterlagen	

Freigabe-Nr.: \_\_\_\_\_  
Ort, Datum, Unterschrift (BVB) \_\_\_\_\_

Lageskizze	Überprüfung der Bauabstimmung
	Grü., Datum, Unterschrift

Planverfasser:	Anlagen-Nr.:
----------------	--------------

<b>KEMPA</b> INGENIEURGESELLSCHAFT mbH Mühlendamm-Straße 100 67061 LUDWIGSHAFEN/REIN Telefon (0620) 669033-0 Telefax (0620) 669033-10		Auftrag-Nr.: 14.06131
	Datum	Name
gez.	11/2023	Bauer
bearb.	11/2023	Bauer
DRP.	11/2023	Lippold

Bauherr: DB Netz AG Regionalbereich Süd P2 Augsburg Victoriastraße 3 86151 Augsburg		Planung: DB Netz AG Projekte Kessel Linde/Allgäu IMF-G-M-L Reichelsstraße 1 80634 München		Plan-Nr.: 9.1
				Planart: VP
				Planzeichen: ibb

Dr1, Datum, Unterschrift	Dr1, Datum, Unterschrift	Blätter: 1189x841 mm
Maßstab: 1:500	<p>Variante fiktiv Entwurf 13</p> <p>Geh- und Radwegunterführung mit lichter Weite= 6,5 mit lichter Höhe &gt;=2,50m</p> <p>Lageplan, Endzustand</p>	<p>Einwirkungen (Lastmodelle): LM 71, SW/0, SW/2</p> <p>Höhen- und Koordinatensystem: DB-REF, DHHN 92</p>

Streckennummer 5420				Streckenname Strecke 5420 Lindau Hbf - Lindau-Reutin (DB - Grenze)	
Bauwerksnummer 5420				Brückennr. 5420	
Strecke 5420		Kilometer 5420		Kennzahl 5420	
Barcode					