

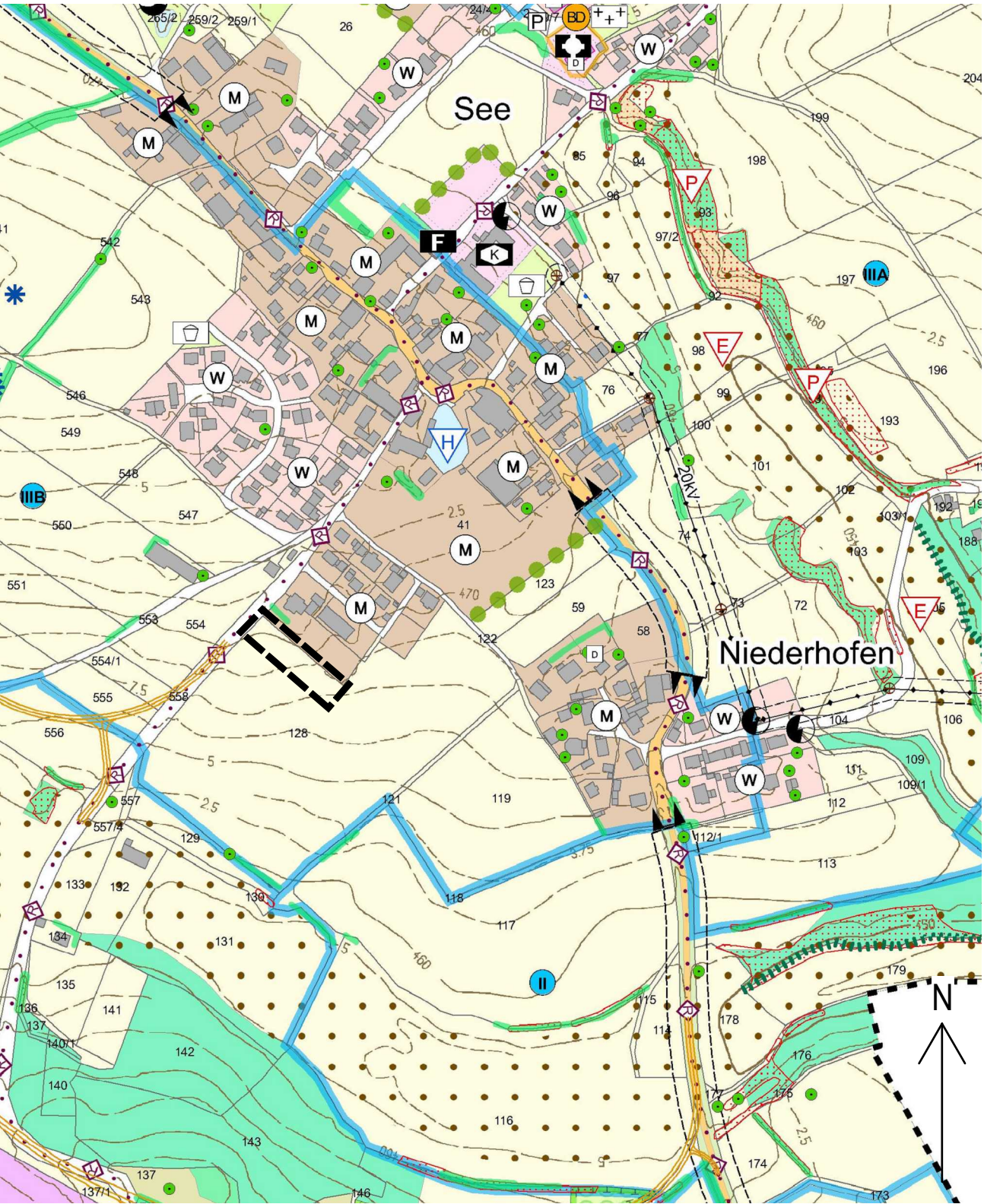
Zeichenerklärung

Grenze des räumlichen Geltungsbereichs der Änderung

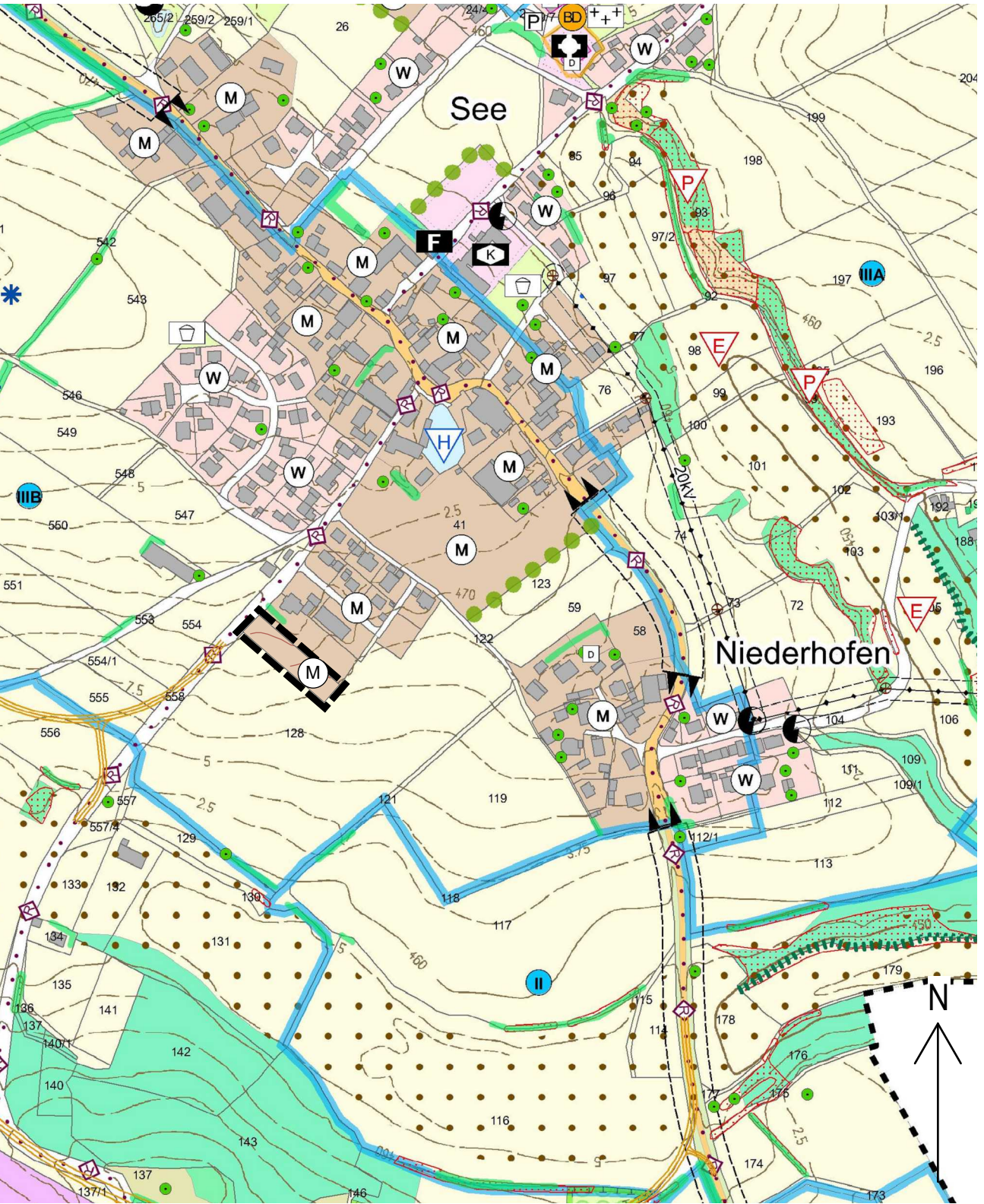
Flächen für die Landwirtschaft

M

Gemischte Bauflächen
(§ 1 (1) Nr.2 BauNVO)



Flächennutzungsplan, i.d.F. vom 09.11.2023, rechtswirksam seit 29.01.2024
Bisherige Ausweisung M 1:5.000



Flächennutzungsplan
Künftige Ausweisung M 1:5.000

Verfahrensvermerke

- Der Marktgemeinderat des Marktes Lupburg hat in der Sitzung vom die Änderung des Flächennutzungsplanes beschlossen. Der Beschluss wurde am ortsüblich bekannt gemacht.
- Die frühzeitige Öffentlichkeitsbeteiligung gemäß § 3 Abs.1 BauGB mit öffentlicher Darlegung und Anhörung für den Vorentwurf der Flächennutzungsplanänderung in der Fassung vom hat in der Zeit vom bis stattgefunden.
- Die frühzeitige Beteiligung der Behörden und sonstigen Träger öffentlicher Belange gemäß § 4 Abs.1 BauGB für den Vorentwurf der Flächennutzungsplanänderung in der Fassung vom hat in der Zeit vom bis stattgefunden.
- Zu dem Entwurf der Flächennutzungsplanänderung in der Fassung vom wurden die Behörden und sonstigen Träger öffentlicher Belange gemäß § 4 Abs. 2 BauGB in der Zeit vom bis beteiligt.
- Der Entwurf der Flächennutzungsplanänderung in der Fassung vom wurde mit der Begründung gemäß § 3 Abs.2 BauGB in der Zeit vom bis öffentlich ausgelegt.
- Der Markt Lupburg hat mit Beschluss des Marktgemeinderates vom die Änderung des Flächennutzungsplanes in der Fassung vom festgestellt.

Lupburg, den

(Siegel)

Manfred Hauser, 1. Bürgermeister

Lupburg, den


(Siegel)

Manfred Hauser, 1. Bürgermeister

Lupburg, den

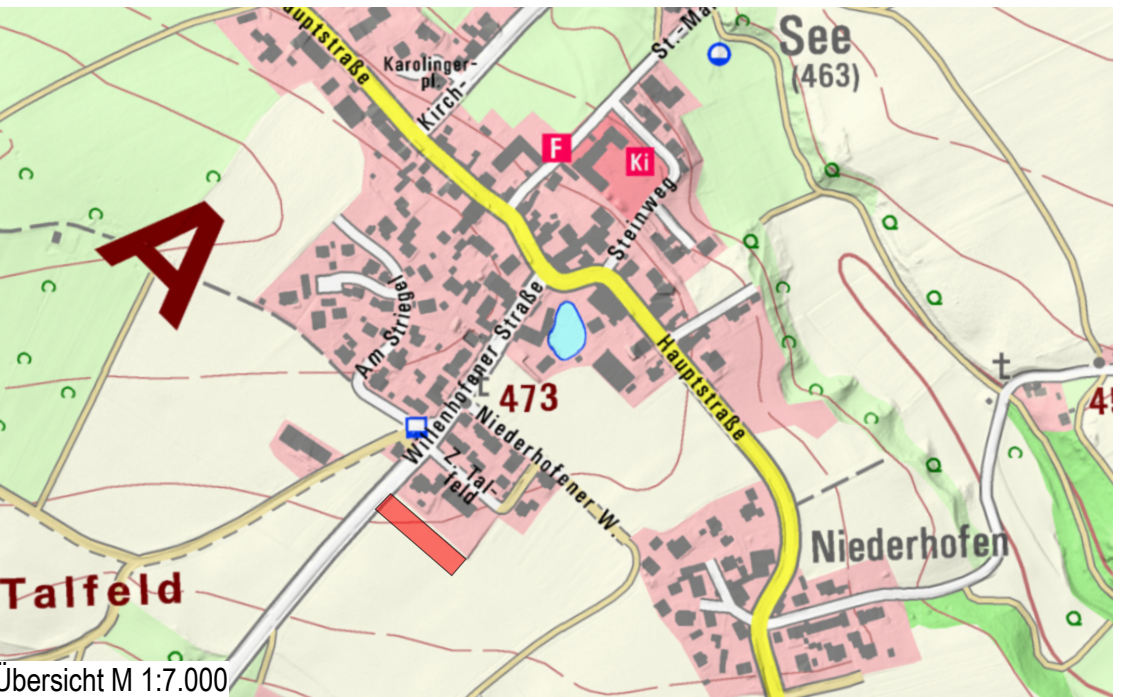
(Siegel)

Manfred Hauser, 1. Bürgermeister



Markt Lupburg
____. Änderung des
Flächennutzungsplanes
im Parallelverfahren nach
§ 8 (3) BauGB für den
Bebauungsplan
"Zimmerei Engl"

VORENTWURF



Datum: 01.04.2025

gezeichnet: Iberl

Burgstraße 7
92331 Parsberg
Tel. 09492/5538
Fax. 09492/6185
mail@architekt-iberl.de

Architekturbüro
IBERL GmbH

Alois Iberl Dipl. Ing. FH Architekt