

Markt Nandlstadt



Kurz – Friedhofsentwicklungsplanung 16.1.2023



Auszug aus Honorarangebot = Auftrag

Honorarangebot: Friedhof 85405 Markt Nandlstadt

Vor-Ort-Beratung, als Kurz-Friedhofsentwicklungsplanung (Leistungsphase LPH „0“ HOAI)

Nach einer gemeinsamen ausführlichen Ortsbesichtigung Ihres Friedhofes mit Auswertung aktueller und historischer Bestattungszahlen und Pläne/Unterlagen etc. , wie auch der künftigen Entwicklung der Gemeinde wird ermittelt, wie sich Ihr Friedhofswesen wahrscheinlich entwickeln wird.

Hinweis: Es werden als Ergebnis allgemeine Ideen/Konzepte erarbeitet. Weitere Planungen nach HOAI werden nach der durchgeführten Kurz-Friedhofsentwicklungsplanung (LPH „0“) durchgeführt.

Teil 1 Analyse des Bestandes, Gemeinsame Ortsbegehung des Friedhofes

- Sichtung vorh. Pläne und Unterlagen
- Bestattungszahlen nach Grabarten, Neu-/Zubelegungen
- Freiflächen, Lage, Topografie, Boden,
- Gebäude, Aussegnungshalle, Bestandsaufnahme
- Demografie und Altersstruktur
- Städtebauliche Erfassung-/zukünftige Struktur
- Ausführliche gemeinsame Friedhofsbegehung
- Fotos, Drohnenaufnahmen (soweit möglich)

Teil 2 Bedarf

- Veränderung in bestehenden Grabfeldern, künftige Belegung nach Grabarten
- Neue Bestattungsarten-/Grabarten integrieren, Barrierefreiheit prüfen
- ggf. Freiflächennutzung bzw. Freiflächenbelegung

Teil 3 Ausblick / Zukünftige Möglichkeiten

- Bedarfsgerechte Grabvarianten in Zukunft (allgemeine Beispiele)
- grobe unverbindliche Kostenschätzung
- Allgemeine Empfehlungen zur weiteren Vorgehensweise
- schriftliche Zusammenfassung 1x als pdf (in Form einer Präsentation)

Zeitplan

14.9.2022:	Anfrage Markt Nandlstadt
15.9.2022:	Honorarangebot Kurz FEP-Friedhofsentwicklungsplanung
27.9.2022:	Beauftragung
28.10.2022	Orts-Termin
2.11.2022:	Honorarangebot dig. Vermessung mit Drohnenaufnahme
9.11.2022:	Beauftragung dig. Vermessung
22.11.2022:	Vermessung
29.11.2022:	Vermessung fertiggestellt, Übergabe Daten und Pläne
26.1.2023:	Vorstellung Gemeinderat Markt Nandlstadt

Bestattungen 2012-2022 (1.10.2022)

Insgesamt 326 Bestattungen = 32 p.a.

- **Erdbestattungen: 2012-2022 = 117 = 12 p.a (36%)**
- Teil 1: 75, Teil 2: 29, Teil 3: 13 = 117
- **Urnenbestattungen: 2012-2022 = 209 = 20 p.a (64%)**
- Teil 1: 30, Teil 2: 49, Teil 3: 23, Urnenwand: 107 = 209 (51%)
- **Grabarten 2012-2022**
- Familiengrabstätten : 212, Einzelgrabstätten: 6, Gruft: 1, Urnennischen: 107
- **Rückgaben 2012-2022**
- Erdgräber: 35, Urnennische: 4 (ab 1.10.2021)
- **Neukauf Familiengrabstätten 2012-2022 = 144 = 15 p.a.**
- Teil 1: 15, Teil 2: 10, Teil 3 = 106
- Von 2012-2022 insgesamt 326 Bestattungen = 32 Bestattungen p.a.
- Neukauf: ca. 144 von 201-2022 = 15 Neukäufe p.a. (73 % Urnennische!)
- **Bestattungen im Bestand von 2012-2022 = 182 = 18 p.a.**
- Rückgaben: 4 p.a.

Berechnung der Sterbefälle bis 2042

- Durchschnittlich 32 Bestattungen p.a.
- 20 Jahre x 32 Bestattungen p.a. = 640 Bestattungen bis 2042
- -abzüglich 4 Rückgaben p.a x 20 Jahre = 80 Rückgaben bis 2042
- Bedarf an Grabstätten: ca. 560 Grabstätten bis 2042
- ...davon im Bestand (Zubelegung): 55 %
- 64 % Urnenbestattungen und 36 % Erdbestattungen
- 51% in Urnennischen (pflegefreie, neue Urnengräber...)
- Bedarf an Urnennischen (pflegefreie, neue Urnengräber...) = 182
- Fazit: Planungen von neuen Urnennischen oder neue Urnengräber und oder auch pflegefreien Erdgräbern



Beiträge zur Statistik Bayerns, Heft 553

Demographie-Spiegel für Bayern

Markt
Nandlstadt
Berechnungen bis 2039



Hrsg. im August 2021
Bestellnr. A1928B 202151

www.statistik.bayern.de/demographie

Datenblatt 09 178 144 Nandlstadt

Bevölkerungs- stand am 31.12....	Personen insgesamt*	davon im Alter von ... Jahren		
		unter 18	18 bis unter 65	65 oder älter
2019	5 306	951	3 427	928
2020	5 300	900	3 400	1 000
2021	5 400	1 000	3 400	1 000
2022	5 400	900	3 400	1 000
2023	5 400	1 000	3 400	1 000
2024	5 500	1 000	3 400	1 100
2025	5 500	1 000	3 400	1 100
2026	5 500	1 000	3 400	1 100
2027	5 600	1 000	3 400	1 200
2028	5 600	1 000	3 400	1 200
2029	5 600	1 000	3 400	1 200
2030	5 600	1 000	3 400	1 300
2031	5 700	1 000	3 400	1 300
2032	5 700	1 000	3 300	1 300
2033	5 700	1 000	3 300	1 400
2034	5 700	1 000	3 300	1 400
2035	5 800	1 000	3 300	1 400
2036	5 800	1 000	3 300	1 400
2037	5 800	1 000	3 300	1 400
2038	5 800	1 000	3 400	1 500
2039	5 800	1 000	3 300	1 500

* Die Werte der Jahre 2020 bis 2039 wurden jeweils auf 100 Personen gerundet.
Differenzen in den ausgewiesenen Gesamtwerten sind rundungsbedingt.

Zahlen

Einwohnerzahl: 5.291 (Stand 30.06.2019)

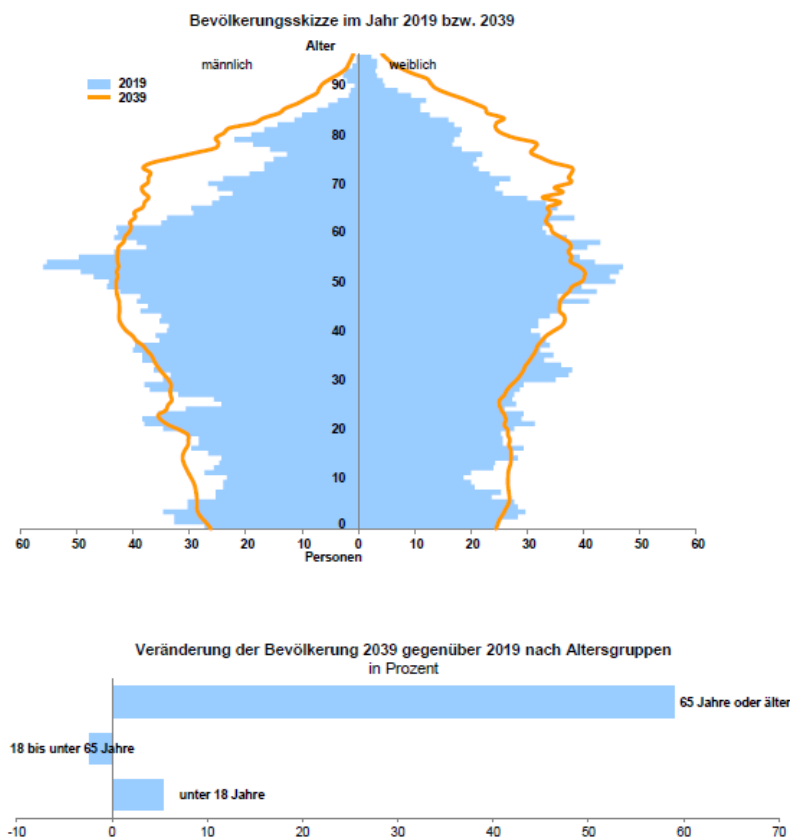
Höhenlage: 480 m über dem Meeresspiegel

Gemeindegebiet: 3.431 ha

Länge der Gemeindestraßen: 67,145 km

davon ausgebaut: 65,308 km

Graphiksammlung 09 178 144 Nandlstadt



Demographische Indikatoren 09 178 144 Nandlstadt

Bevölkerung

Bevölkerung insgesamt	2019	5 308
Bevölkerung insgesamt - vorausgerechnet	2029	5 600
Bevölkerung insgesamt - vorausgerechnet	2039	5 800

Bevölkerungsveränderung 2039 gegenüber 2019 in Prozent

Insgesamt	9,8
unter 18-Jährige	5,3
18- bis unter 40-Jährige	-4,0
40- bis unter 65-Jährige	-1,0
65-Jährige oder Ältere	59,0

Bevölkerungsveränderung 2039 gegenüber 2019 für Kinder und Jugendliche in Prozent

unter 3-Jährige	-10,5
3- bis unter 6-Jährige	-6,6
6- bis unter 10-Jährige	17,1
10- bis unter 16-Jährige	15,0
16- bis unter 19-Jährige	5,6

Bevölkerungsveränderung 2039 gegenüber 2019 für Ältere in Prozent

60- bis unter 75-Jährige	30,5
75-Jährige oder Ältere	67,3

Weitere Indikatoren

Durchschnittsalter in Jahren	2019	42,5
	2039	45,6
Jugendquotient	2019	31,6
	2039	34,5
Altenquotient	2019	27,9
	2039	45,6
Gesamtquotient	2019	59,5
	2039	80,1
Billetter-Maß	2019	-0,6
	2039	-0,8

Hinweise zu den Indikatoren:

- Jugendquotient: Anzahl 0- bis 19-Jährige je 100 Personen im Alter von 20 bis 64 Jahren.
- Altenquotient: Anzahl 65-Jährige oder Ältere je 100 Personen im Alter von 20 bis 64 Jahren.
- Gesamtquotient: Summe von Jugend- und Altenquotient, zu interpretieren als Anzahl der Personen im nichterwerbsfähigen Alter je 100 Personen im erwerbsfähigen Alter.
- Billetter-Maß: Differenz der jungen (0 bis unter 15 Jahre) zur älteren (50 Jahre oder älter) Bevölkerung, bezogen auf die mittlere (15 bis unter 50 Jahre) Bevölkerung.

Friedhof Nandlstadt 28.10.2022





[illegible]

...mit „georeferenzierter“ Drohnenaufnahme



Vorschlag Bernd Stöckeler






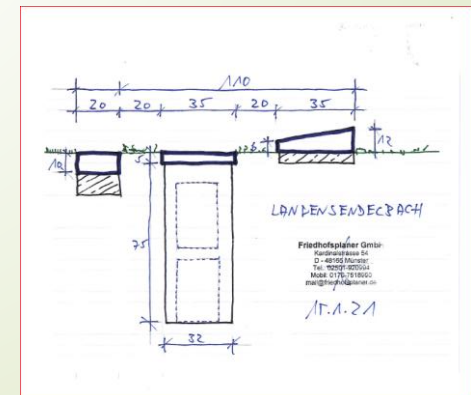
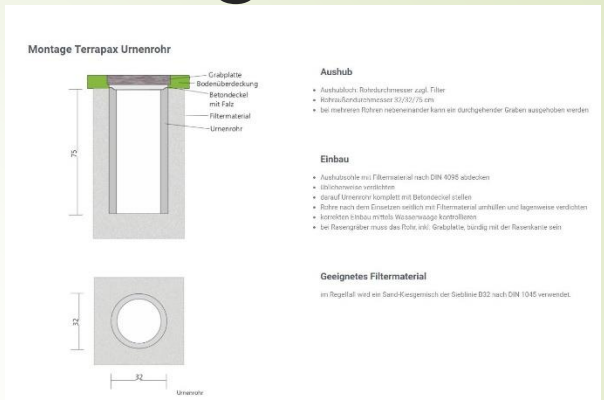
Digitaler Drohnenflug...



Pflegefreie Sarggrabanlage



Pflegefreie Urnengrabanlage



Trauerhalle-/Aufbahrung

Sanierung und Nutzung als Kolumbarium ?



Münster: Friedhof Lauheide



Kath. Friedhof Nordhorn...



Cemterra GmbH
FRIEDHOFPLANUNGEN UND EXHUMATIONEN
www.cemterra.de

Auftraggeber: Pfarrei St. Augustinus
Burgstrasse 12
D - 48529 Nordhorn

Auftragnehmer: Cemterra GmbH
Kardinalstraße 54
D - 48165 Münster-Hiltrup

Projekt: FEP-Friedhofsentwicklungsplanung
Kath. Friedhof der Gemeinde St. Augustinus
Deegfelder Weg
D - 48529 Nordhorn



Cemterra GmbH
Postfach 480354 48080 Münster
www.cemterra.de
FRIEDHOFPLANUNGEN
EXHUMATIONEN



„Keine Pflege...“




Unverbindlich vorkalkulierte Grabnutzungskosten incl. Pflege : ca. 1600 €
30 Jahre Nutzungszeit für je Urnen
Gebühren lt. Satzung: ca. 1000 € !









Tag + Nacht 02 09 - 3 80 92 88

Suttmeier

Bestattung Creativ in Grün Creativ in Stein Gärten der Erinnerung

Felder im Garten der Erinnerung Lageplan 360 Grad Ansicht Gemeinschaftsgrabfeld Kontakt

Preise/Leistungen

Erdgrab

- Grundgestaltung
- 25 Jahre Grabpflege
- Grabmal
- mit vertiefter Beschriftung Vor- und Zuname, Geburts- und Sterbejahr
- Grabmalreinigung
- notwendige Hebungen

Kosten: 4.490,- EUR

zzgl. städt. Grabmalgebühr

Reservierungen sind vorab möglich (gegen Aufpreis)

Urnengrab


- Grundgestaltung
- 25 Jahre Grabpflege
- Grabmal
- mit vertiefter Beschriftung Vor- und Zuname, Geburts- und Sterbejahr
- Grabmalreinigung
- notwendige Hebungen

Kosten: 3.350,- EUR










Friedhof Gescher...





Bayerische Staatszeitung 26.11.2021

<https://www.bayerische-staatszeitung.de/staatszeitung/kommunales/detailansicht-kommunales/artikel/kaffee-und-kuchen-auf-dem-friedhof.html#topPosition>

Unabhängige Wochenzeitung für Politik, Wirtschaft, Kommunales und Kultur

BSZ Bayerische Staatszeitung
Gründung 1912



Staatszeitung Staatsanzeiger eServices Stellenmarkt Abo & Services Anmelden ePaper-Login Abo-Anmeldung

KOMMUNALES



Geöffnet ist das Café an der Friedensstraße 12 von Montag bis Freitag, jeweils von 10 bis 17 Uhr. Die häufig denkmalgeschützten Gräber und Mausoleen liegen nur wenige Schritte entfernt. (Foto: ELKB)

26.11.2021

Kaffee und Kuchen auf dem Friedhof

Sozial- und Ausbildungsprojekt der Regensburger Lebenshilfe für geistig Behinderte kommt nicht nur bei Trauernden gut an

Mancher mag es morbide nennen: Kaffee trinken und Kuchen essen, umgeben von Gräbern und Mausoleen. Doch das neue Café Vielfalt auf dem Regensburger Zentralfriedhof bietet geistig behinderten Menschen einen vollwertigen Arbeitsplatz.

Ein junger Mann schneidet sorgfältig ein Stück Schokoladentorte. Seine Kolleg*innen servieren den Gästen Kaffee und Kuchen. Es herrscht eine ebenso frohe wie respektvolle und aufmerksame Betriebsamkeit im Café Vielfalt – keine Selbstverständlichkeit auf einem Friedhof; eher die Ausnahme. Doch das Team des im Oktober dieses Jahres eröffneten Café Vielfalt ist für sich genommen schon eine Ausnahme. Alle sieben Mitarbeitenden sind sogenannte Betreute der Regensburger Lebenshilfe und leben mit einem – zumeist kognitiven – Handicap.

Suche

DIE FRAGE DER WOCHE

► **Soll für unter 18-Jährige grundsätzlich die 3G-Regel gelten?**

Unser Pro und Contra jede Woche neu
Diskutieren Sie mit!

► **Die Frage der Woche – Archiv**

FACEBOOK

VERGABEPLATTFORM

Staatsanzeiger eServices
die Vergabeplattform für öffentliche
Ausschreibungen und Aufträge

► **Ausschreiber**
► **Bewerber**

JAHRESBEILAGE 2020

BSZ Bauen in Bayern
Jahresbeilage der Bayerischen Staatszeitung



Nächster Erscheinungstermin:

10. Dezember 2021

Weitere Infos unter Tel. 089 / 29 01 42 54 / 56
oder

per Mail an anzeigen@bsz.de

► **Download der aktuellen Ausgabe vom
11.12.2020 (PDF, 15 MB)**



Vorschläge und Maßnahmen...

- Planung von pflegefreien neuen Grabarten an der Mauer
- (Sarggräber und Urnengräber-/Kolumbarium)
- Vorplanung Sanierung Trauerhalle-/Kolumbarium
- Gespräch mit den Bürgern und Gewerken
- ...

**Dipl.-Ing. (FH)
Architekt
Heinrich Kettler
Kardinalstrasse 54
48165 Münster-Hiltrup**

**www.friedhofsplaner.de
mail@friedhofsplaner.de**

**Tel.: 0170 - 7518990
Tel.: 02501 - 920994**

