










-  Dachfläche
-  Asphaltfläche
-  Pflasterfläche
-  Schotterrasen
-  Grünfläche
-  Bachlauf
-  Mulde / Becken

-  Gebäude Bestand
-  Gebäude Neubau

-
- Legend for the utility map:
- SW-Grundleitung (Solid brown line)
 - SW-Kanal (Dashed brown line)
 - SW-Kanal Bestand (Brown line with diagonal hatching)
 - SW-Stillegelegt (Brown line with 'X' markers)
 - SW-Druckleitung (Brown line with arrow markers)
 - RW-Kanal (Blue line)
 - RW-Bestand (Green line)
 - RW-Stillegelegt (Green line with 'X' markers)
 - MW-Kanal (Purple line)
 - Gas (Orange line)
 - Wasser (Blue dashed line)
 - Strom (Red dashed line)
 - Telekom (Orange dashed line)
 - Grenze (Blue dashed line with 'X' markers)

LEGENDE

04	Planung	11.11.2024	WB	
03	Planung	08.07.2024	WB	
02	BBP Wacker - Höhen	08.1.2024	WB	
01	Grundlagen	14.11.2023	WB	
Index	Art der Aktualisierung	Datum:	Verfasser	

Projekt: <div style="text-align: center; border: 1px solid black; padding: 10px;"> <h1>HAUSMEHRING</h1> </div>	
Bauherr: <div style="text-align: center;"> <p>Marktgemeinde Nandistadt</p> <p>Rathausplatz 1</p> <p>85405 Nandistadt</p> </div>	Bauort: <div style="text-align: center;"> <p>Hausmehring</p> <p>85405 Nandistadt</p> <p>Flur-Nr.:</p> <p>Gemarkung:</p> <p>Gemeinde:</p> </div> <div style="text-align: center;"> <p>Airischwand</p> <p>Nandistadt</p> </div>

Koordinatensystem	Projektnummer
UTM 32	431090

Planungsphase:	KONZEPT ENTWÄSSERUNG	Planinhalt:	LAGEPLAN M 1:200 FLÄCHENPLAN M 1:500
----------------	---------------------------------	-------------	-------------------------------------------------

Planer:

AQUASYS
Planungsbüro Wolfgang Bauer

Nettelkofen 24a
D-85657 Grafing
+49-8092-708947
office@aquasys.de