

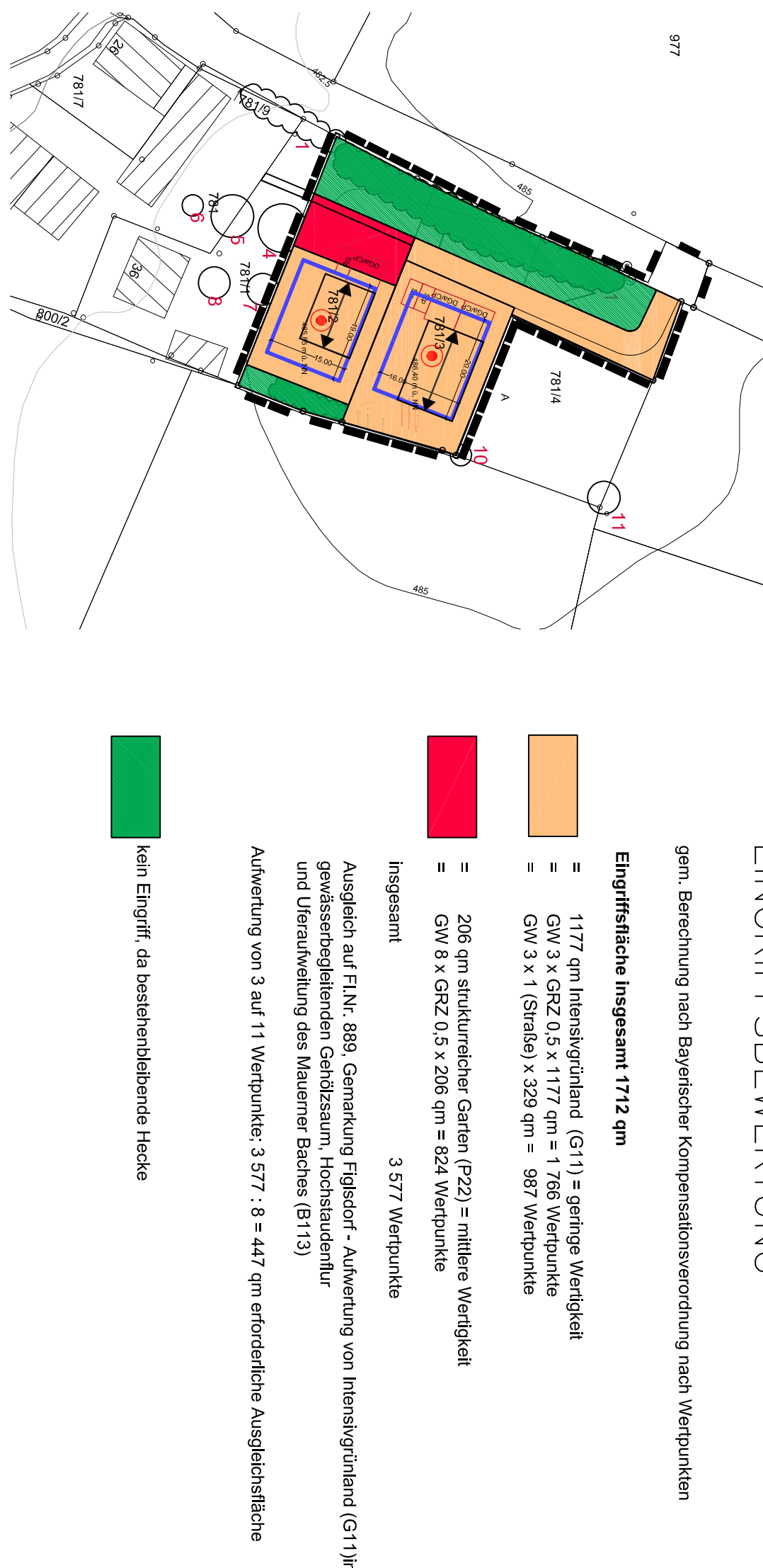
BESTAND



BESTANDSBEWERTUNG
gem. Boyer, Kompensationsverordnung



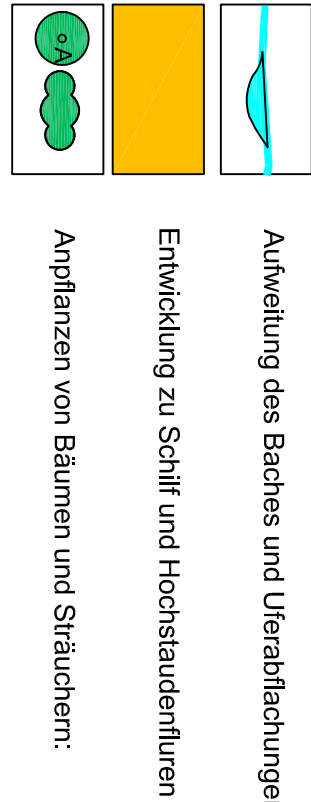
EINGRIFFSBEWERTUNG



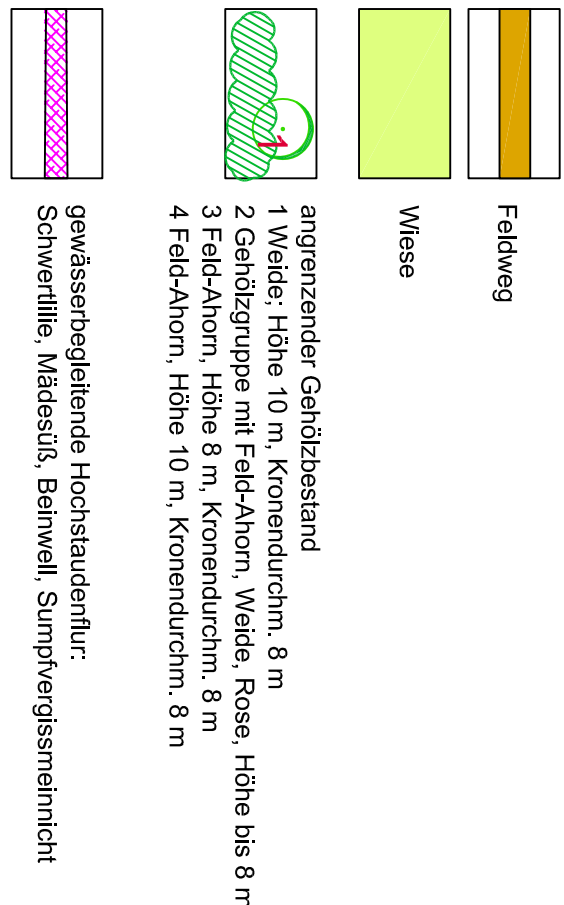
AUSGLEICHSFLÄCHENPLANUNG



geplante Maßnahmen auf der Ausgleichsfläche:
Flächen für Maßnahmen zum Schutz, zur Pflege und zur Entwicklung von Boden, Natur und Landschaft
= **Ausgleichsfläche auf Fl.Nr. 889, Gemarkung Figlsdorf (447 qm)**



Die durch Ansaat zu entwickelnde Schilf- und Hochstaudeinflur ist einmal jährlich im Herbst zu mähen. Die Ansaat ist mit der Unteren Naturschutzbehörde im Landkreis Freising abzusprechen.



BLATT 2

MARKT
LANDKREIS
NANDLSTADT
FREISING

BEBAUUNGSPLAN
AIGLSDORF - NORD
NR. 32

BESTANDS- UND BEWERTUNGSPLAN M. 1/1000
AUSGLEICHSFLÄCHENPLANUNG

ENTWURF 12.12.2024

WACKER
ARCHITEKT - STADTPLANER
GERHARD BETZ
ERSTER BÜRGERMEISTER

WACKER
PLANUNGSGESELLSCHAFT
Wacker Planungsgesellschaft mbH & Co. KG
Bahnhofsstr. 3, 85405 Nandlstadt | Grundrissentwurf: 16.09.05 München
www.wacker-architekt.de | info@wacker-architekt.de | Tel.: 087560605-0
Dipl.-Ing. Architekt Peter Wacker