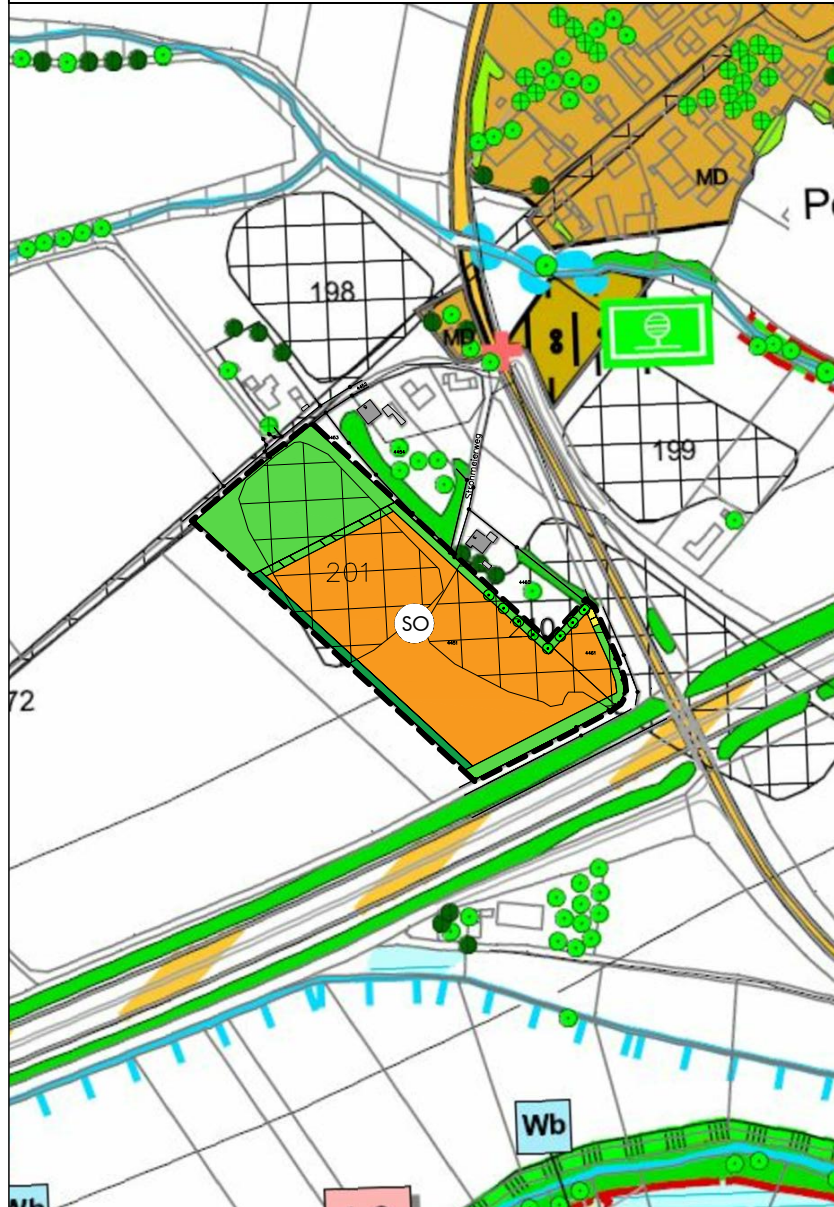


Rechtskräftiger Flächennutzungs- und Landschaftsplan der Gemeinde Pilsting




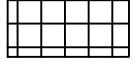



Flächennutzungs- und Landschaftsplan mit Deckblatt Nr. 54 Stand 29.03.2021



Die beigelegte Begründung mit Umweltbericht i. d. Fassung vom 29.03.2021 ist Teil der Flächennutzungsplanänderung

Legende

-  Geltungsbereich Deckblatt Nr. 54
-  Sondergebiet Erneuerbare Energien
-  Grünflächen
-  Bodendenkmal
-  Laubbaum

Land Schafft Raum
LANDSCHAFTSARCHITEKTUR

Frauenberger Str. 13
84166 Adlkofen
Tel.: 08707/75699-46
info@landschafttraum.com

Bearbeitung:
Bianca Hallschmid,
Landschaftsarchitektin

Maßstab: 1:5.000

