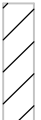











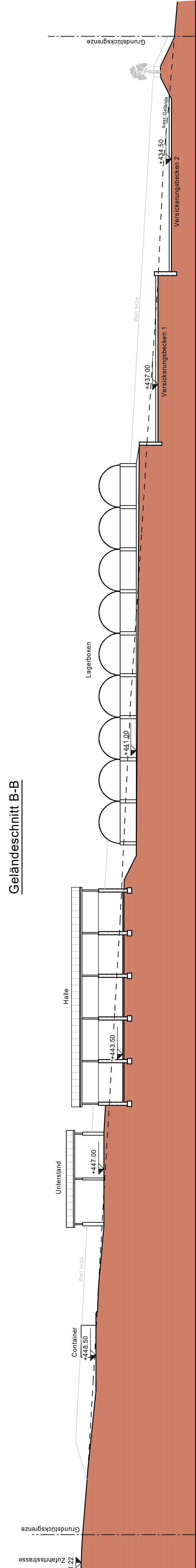
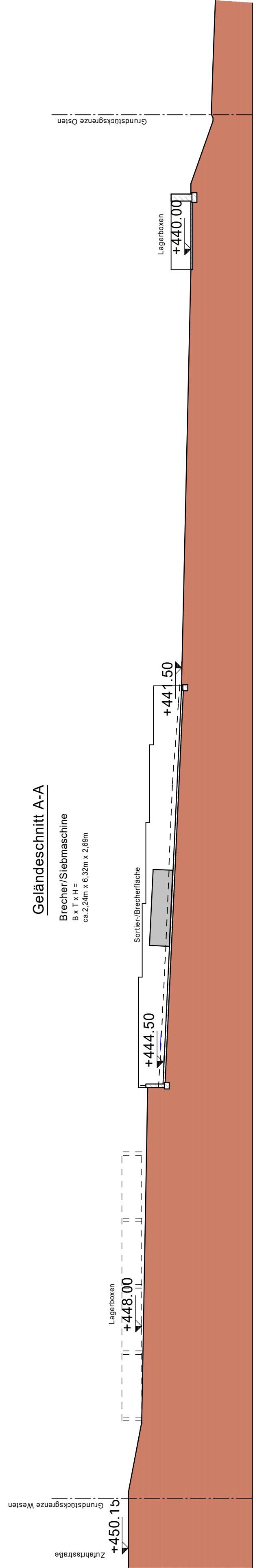
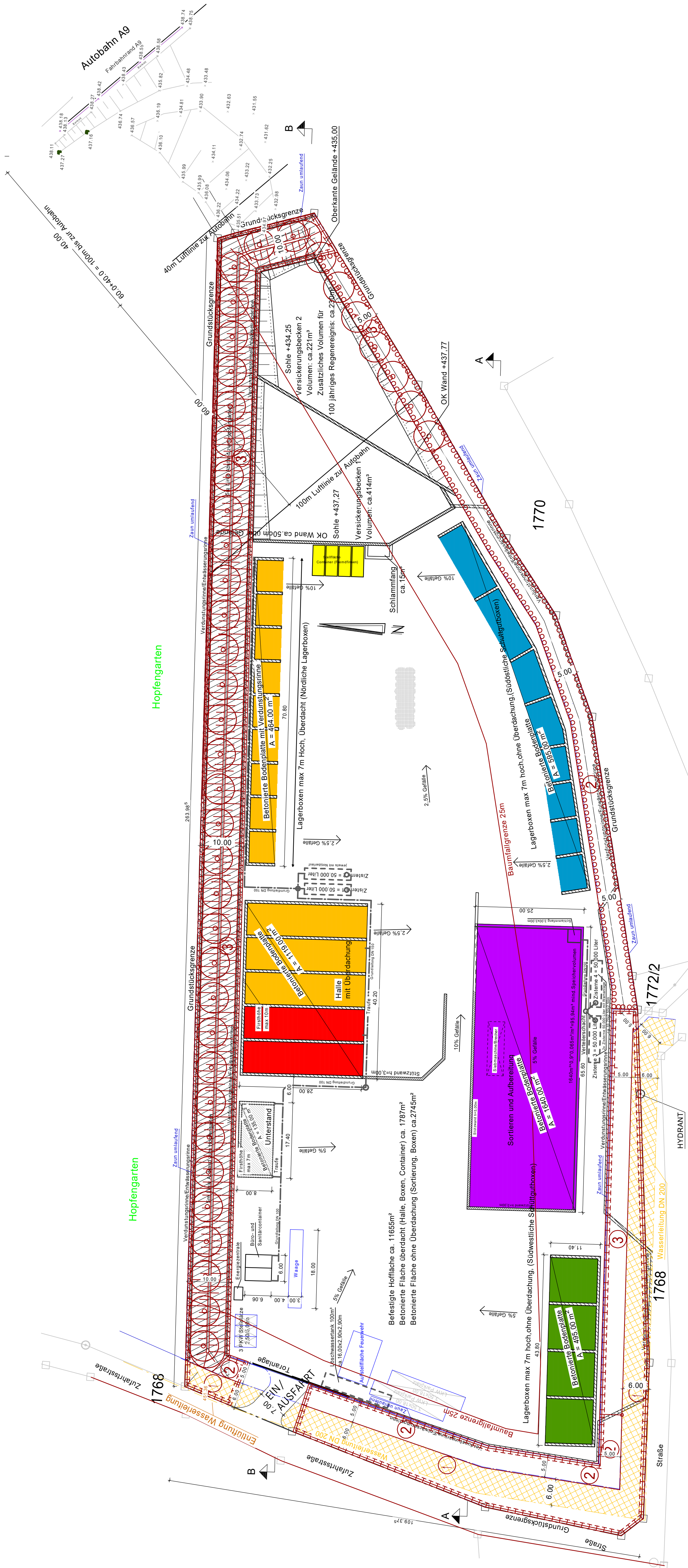


LEGENDE				
	10m breiter Wall			
	5m breite Eingrüngung			
	Abstand Sparten Ausbahn			
	6m Abstand zur H2O DN 200			
	Auffangbecken			
	Asphaltierte Hoffläche			
	Aufschieflische Stiebanlage und Brenner	betonierte Bodenplatte mit untl. Aufkantung		ohne Überdachung
	Zugkante Produkte (z.B. geotextil, Material Kies, Schotter, Sand)	betonierte Bodenplatte mit 3-seitiger Einfassung		ohne Überdachung
	AVV 170101 - 170 103, 170107 AVV 191209	betonierte Bodenplatte mit Gefälle nach hinten und 3-seitiger Einfassung		ohne Überdachung
	AVV 170302 AVV 170504, 170506 AVV 170904 AVV 200303	betonierte Bodenplatte mit Gefälle nach hinten und 3-seitiger Einfassung (Folie)		mit Überdachung (extensiv/ Begrünung/ Folie)
	Noch zu beprobendes Material (Hautwerksbeobung)	betonierte Bodenplatte mit Gefälle nach hinten und 3-seitiger Einfassung		mit Überdachung (xtensiv Begrünung)
	AVV 170802 Resiststoffe aus der Sortierung	Asphaltierte Hoffläche		Aufschieflische Container (Frendfirmen)



# EINGABEPLAN 01

Bauherr:	Neubau eines Lagerplatzes mit Recycling- und Aufbereitungsanlage in Ottersried		
Bauort:	Steinberg 85296 Rohrbach/Ilm Gemarkung Rohrbach, Flur-Nr. 1769		
Planinhalt:	Grundriss Geländeschmitte	M 1:50 M 1:5	
Bauherr:	Erdbau Schneider Helmut Ottersried 22a 85296 Rohrbach/Ilm		
Nachbarn:	<div> <div>Flur-Nr. 1761, Gemarkung Rohrbach Marcellus Strasser, Ottersried 26, 85296 Rohrbach/Ilm</div> <div>Flur-Nr. 1740 + 1765, Gemarkung Rohrbach Gemeinde Rohrbach, Hofmarkstraße 2, 85296 Rohrbach/Ilm</div> <div>Flur-Nr. 1770, Gemarkung Rohrbach Brunner Richard, Ottersried 25, 85296 Rohrbach/Ilm</div> <div>Flur-Nr. 1772/2, Gemarkung Rohrbach Kaus Maximilian, Am Sportplatz 16, 85296 Rohrbach/Ilm</div> </div>		

