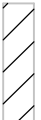













LEGENDE				
	10m breiter Wall			
	5m breite Eingrüngung			
	Abstand Sparten Ausbahn			
	6m Abstand zur H2O DN 200			
	Auffangbecken			
	Asphaltierte Hoffläche			
	Aufschieflische Stiebanlage und Brenner	betonierte Bodenplatte mit untl. Aufkantung		ohne Überdachung
	Zugkante Produkte (z.B. geokunststoff Material (Kies, Schotter, Sand))	betonierte Bodenplatte mit 3-seitiger Einfassung		ohne Überdachung
		betonierte Bodenplatte mit Gefälle nach hinten und 3-seitiger Einfassung		ohne Überdachung
		betonierte Bodenplatte mit Gefälle nach hinten und 3-seitiger Einfassung (Folie)		mit Überdachung (extensiv/ Gegrüngung/ Folie)
		betonierte Bodenplatte mit Gefälle nach hinten und 3-seitiger Einfassung		mit Überdachung (extensiv Gegrüngung)
		Asphaltierte Hoffläche		Aufschieflische Container (Frendfirmen)

# EINGABEPLAN 01

**Bauvorhaben:**  
Neubau eines Lagerplatzes mit Recycling- und  
Aufbereitungsanlage in Ottersried

Standort:  
 Steinberg  
 85296 Rohrbach/Ilm  
 Gemarkung Rohrbach, Flur-Nr. 1769  
 M 1:500  
 M 1:500  
 Planinhalt:  
 Grundriss  
 Geländeschnitte

Bauherr:  
Erdbau Schneider Helmut  
Ottersried 22a  
85296 Rohrbach/Ilm

Nachbarn:

Flur-Nr. 1761, Gemarkung Rohrbach  
Marzellus Strasser, Ottersried 26, 85296 Rohrbach/Ilm

Flur-Nr. 1760 + 1768, Gemarkung Rohrbach  
Gemeinde Rohrbach, Hofmarkstraße 2, 85296 Rohrbach/Ilm

Flur-Nr. 1770, Gemarkung Rohrbach  
Brummer Richard, Ottersried 25, 85296 Rohrbach/Ilm

Flur-Nr. 1772/2, Gemarkung Rohrbach  
Kaus Maximilian, Am Sportplatz 16, 85296 Rohrbach/Ilm

Planung:



T +49 (0)8441 789 56-00  
F +49 (0)8441 789 56-10  
Schirmbeckstraße 15  
85276 Pfaffenhofen /lm

Dipl.-Bauleitung (FH) Robert Zwißler

