

E: 19.2.18 A

Vilsbiburg, den 15. Februar 2018

## Interfraktioneller Antrag

### auf probeweise Sperrung der Durchfahrt auf dem Stadtplatz

#### Begründung:

Nach dem Bau der Umgehungsstr LA 13 neu und der Umwidmung in eine Bundesstr wurde die Stadt Baulastträger des Stadtplatzes. Mit der Neugestaltung von Stadtplatz, Vilsbrücke und Unterer Stadt wurden erste verkehrsberuhigende Maßnahmen ergriffen. Doch auch mit Tempo 20 konnte eine wesentliche Verringerung des Durchgangsverkehrs nicht erreicht werden. Anwohner werden nicht nur am Tag, sondern insbesondere durch Verkehrslärm bei Nacht des Durchgangsverkehrs, stark beeinträchtigt. Die Aufenthaltsqualität in der Innenstadt leidet erheblich unter durchfahrenden Kraftfahrzeugen.

Deshalb beantragen wir die probeweise Sperrung im Bereich der Multifunktionsflächen (Dionysibrunnen) auf einer Länge von ca 20 Metern für den motorisierten Verkehr.

Die Sperrung soll durch Beschilderung und durch das Umstellen der Blumentröge in die Straßenmitte erfolgen, so dass sie leicht wieder entfernt werden können. (Z.B. Nikolausmarkt, Stadtfest, Märkte usw.)

Für Einsatzfahrzeuge des Rettungswesens besteht die Möglichkeit seitlich vorbei zu fahren.

Die Durchfahrt für Radfahrer bleibt frei.

Eine Sackgassenbeschilderung ist vor dem Tor und der Einfahrt zum Löchl anzubringen.

Es entfallen keine Parkflächen, da in den Bereichen der Multifunktionsflächen ohnehin keine ausgewiesen sind. Bei dieser Maßnahme ist Parken im bisherigen Umfang möglich.

Alle einfahrenden Fahrzeuge müssen wenden und auf dem gleichen Weg den Stadtplatz wieder verlassen. Die gleiche Situation ist am Samstagsmarkt gegeben.

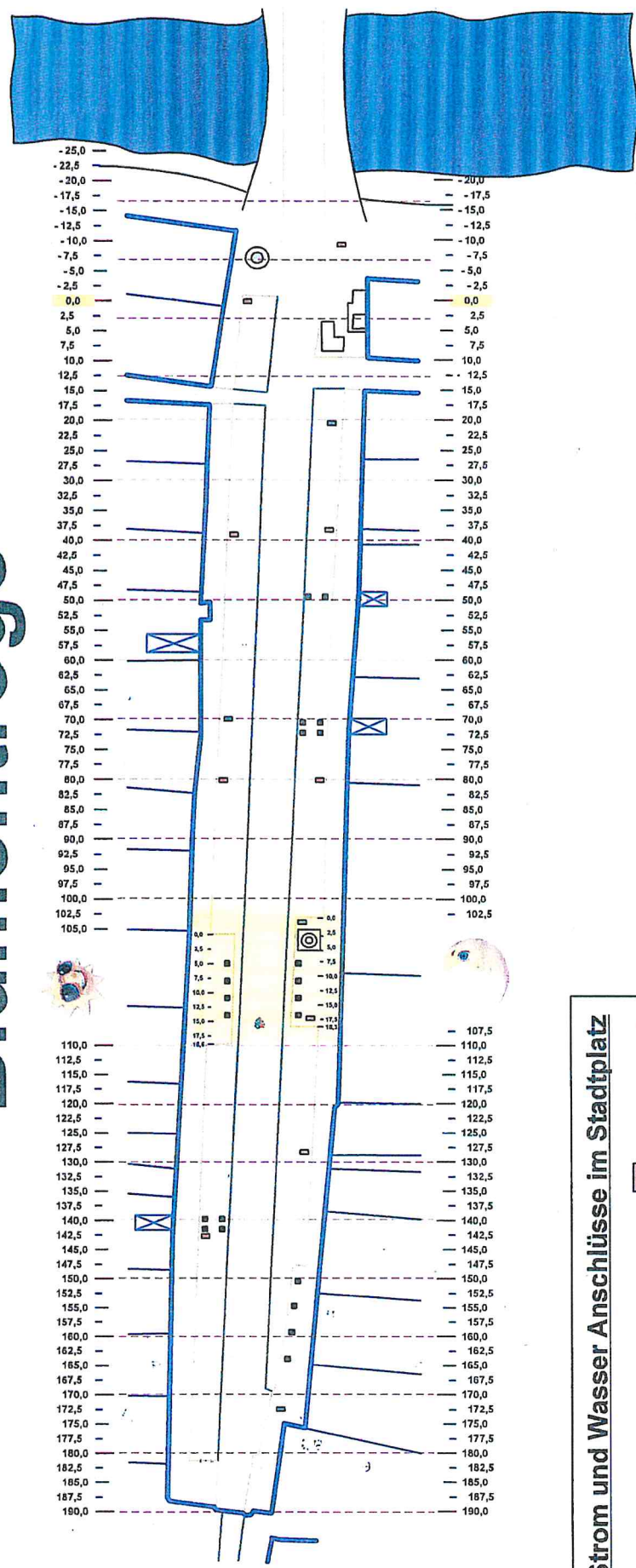
Die Probephase sollte mindestens 3/ besser 6 Monate dauern und im Frühjahr beginnen.

Die angedachten Maßnahmen verursachen kaum Kosten.

Die Aufenthaltsqualität im Herzen der Stadt (in der guten Stube) dürfte sich erheblich verbessern. Weniger Verkehr ist GUT für ANWOHNER, BESUCHER und PASSANTEN.

# Stadtplan ohne Betreiber mit

## Blumentröge


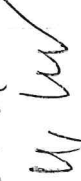












Strom und Wasser Anschlüsse im Stadtplan		
Stromanschlüsse (Elektranten):	Anzahl:	9
Ausstattung Elektrat:		
Hausstrom (220V) [10A]	Anzahl:	8
Starkstrom (380V) [16A]	Anzahl:	2
Starkstrom (380V) [32A]	Anzahl:	2
Starkstrom (380V) [63A]	Anzahl:	1
Wasseranschlüsse:	Anzahl:	3
Ausstattung Wasser:		
Hauswasser (220V) [10A]	Anzahl:	8
Starkwasser (380V) [16A]	Anzahl:	2
Starkwasser (380V) [32A]	Anzahl:	2
Starkwasser (380V) [63A]	Anzahl:	1
Wasseranschlüsse:		
Mondseite	Anzahl:	3
Sonnenseite	Anzahl:	3
Wasseranschlüsse:		
Mondseite	Anzahl:	3
Sonnenseite	Anzahl:	3

Blumentröge		
Sonnenseite:	Durchgang Stammler	4 Stück
	Multifunktionsfläche	4 Stück
Mondseite:	Heimattmuseum- Löwen Apotheke	4 Stück
	Multifunktionsfläche	4 Stück
	Durchgang VHS	4 Stück
	Durchgang Bay. Rotes Kreuz	2 Stück

# Unterschriftenliste zum Thema Sperrung des Stadtplatzes für den Durchgangsverkehr

Ich unterstütze den interfraktionellen Stadtratsantrag

Name	Vorname	Strasse	Ort	Unterschrift
1 Sander	Johann	Augusta 6	Vilsbiburg	
2 WERSCHER	Klaus	BERGTEUFELWEG 21	VIB	
3 Beigwinkl	Theresa	Ben-Vest-Str. 24	VIB	
4 FLOEGEL	GISELA	HERRNFELDENER Str. 9	VIB	
5 Peil	Xaver	Frankenstr. 96	Vib	
6 Schwaner	Wolfgang	Bgm.-Brundl-Str. 28	Vib	
7 Hillinger	Manfred	Frankenburger Str. 18	Vilsbiburg	
8 Steinenberg	Stephan	Ben. - Vest-Str. 30d	VIB	
9 Fes	Michaela	Herrnfeldener Str. 34 1/2	Vib	
10 Sander	Franz	Pöckelweg 7		
11 KIRCHNER	Klaus	HERRNFELDENER Str.	VIB	
12 Bartsch	Herman	Ta. Herdackerstr. 10	Maarbach	

13

14

15

16

17