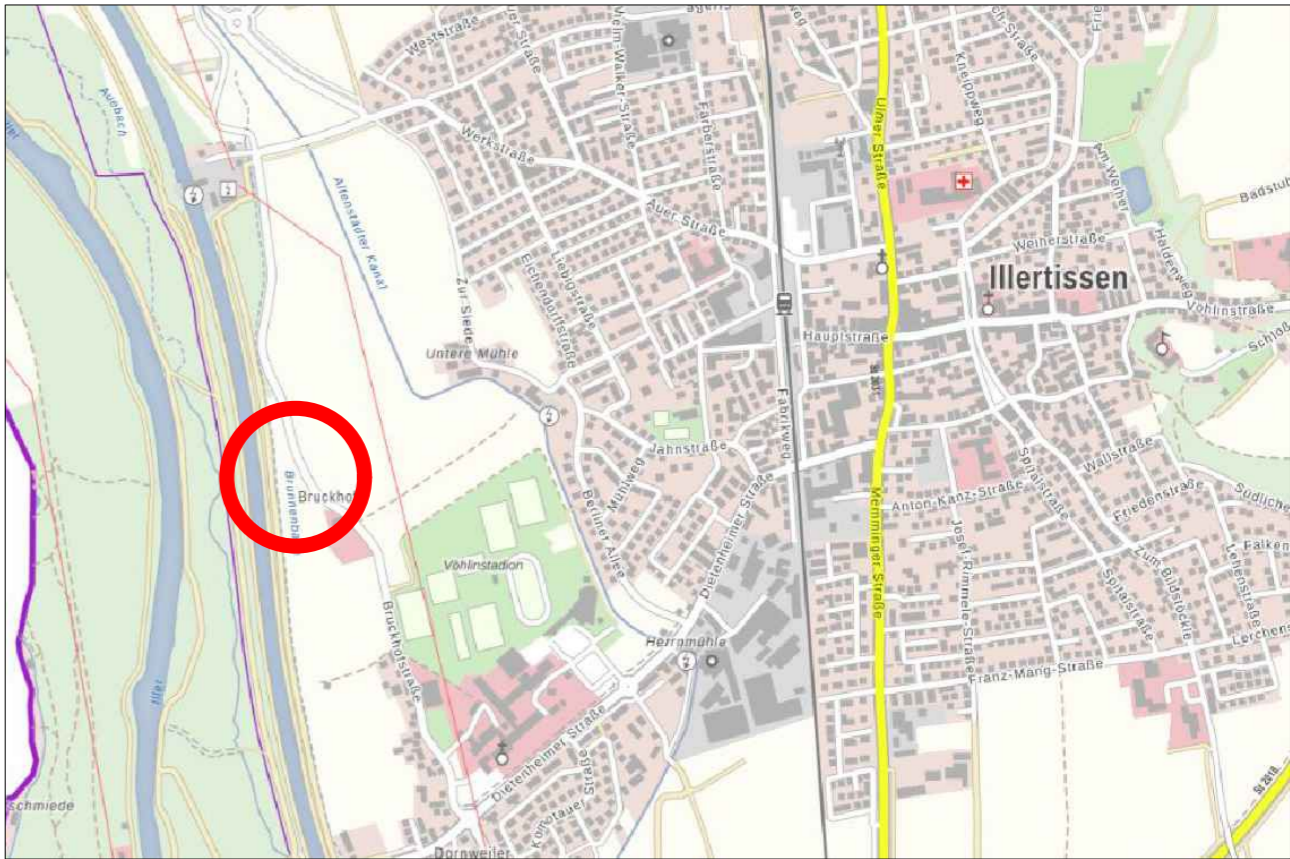





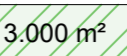

Lageplan 1:1000

Anlage 4d



Übersichtsplan ohne Maßstab

Legende

-  10.000 m² Ausgleichsfläche extensives Grünland, anstelle von Ackerflächen
-  3.000 m² Extensivierung vorhandenen Grünlands
-  Umgrenzung Ausgleichsfläche 13.000 m²



Irsch - Rau
Partner

Projekt
Gewerbegebiet
Weißenhorner Straße Ost in
Vöhringen

PlanNr.
Planinhalt
**Anlage 4:
Naturschutzrechtliche
Ausgleichsfläche**

Maßstab
Datum
Bearbeiter
1:1000
19.03.2024
Rauh

Irsch - Rau - Partner
Landschaftsarchitekten GmbH
Sandstraße 12
89231 Neu-Ulm

Telefon 07 31/98 09 94-10
info@irsch-rauh-partner.de
www.irsch-rauh-partner.de

